



**PREFEITURA MUNICIPAL DE
ARROIO DO MEIO**

PLANO MUNICIPAL DE CONTINGÊNCIA

**COORDENADORIA MUNICIPAL DE
PROTEÇÃO E DEFESA CIVIL (COMPDEC)**



Arroio do Meio, 15 de julho de 2025
Última atualização: 30 de Dezembro de 2025



PLANO DE CONTINGÊNCIA


Gestão 2025 | 2028


OBJETIVO


O plano serve para **organizar** a cidade e seus agentes públicos para **agir** quando acontece um **problema grave** (*enchentes, desastres, acidentes*).


➤ Assim, a comunidade recebe **ajuda rápida e adequada**.

FASES DA PROTEÇÃO E DEFESA CIVIL (LEI 14.750/2023)

 **Prevenção:** planejar, mapear e monitorar riscos para evitar ou reduzir desastres.

 **Preparação:** treinar, instalar alertas e estruturar meios para responder a emergências.

 **Resposta:** socorrer vítimas, fornecer abrigo, alimentos, água, energia e restabelecer serviços básicos.

 **Recuperação:** reconstruir áreas afetadas, recuperar ecossistemas e condições de vida, evitando novas vulnerabilidades.



COTAS DE MONITORAMENTO EM ARROIO DO MEIO

14 m - NORMAL

20 m - ATENÇÃO

22 m - ALERTA

24,5 m - INUNDAÇÃO

28 m - EVACUAÇÃO



ÁREAS ATINGIDAS POR COTA

COTA (m)	ÁREAS ATINGIDAS
24,50	Rua São José - Ponte do Wünsch - Centro/bairro São José
25	Estrada Geral de Forqueta Baixa; ponte da Rua D. Pedro II (Centro) e estrada geral da Cascalheira/a EC Juventus Avaliar retirada dos cães da APAAM
25,50	Travessa Pedro Schweizer (Aimoré) - famílias ilhadas avaliar retirada por barcos
26	Fundos da rua Castelo Branco/Centro
26,50	Rua Marechal Floriano Peixoto (Barra do Forqueta)



27	Rua Júlio de Castilhos e Área de Lazer Pérola do Vale (Centro); Rua Antônio Fornari e Rua Medianeira (Medianeira); Revenda de carros na Rua Gustavo Wienandts/esquina com Rua São Luiz (Centro)
27,50	Pavilhão de Transportes Cé, antiga Igreja Quadrangular e a Rua Gustavo Wienandts/Centro
27,75	Rua Júlio de Castilhos até esquina das Ruas Bento Gonçalves e São José Estrada Geral de Palmas (Palmense)

COTA (m)	ÁREAS ATINGIDAS
28	Residência na Travessa Waldemar Moesch (porão); acesso dos Dutra/Barra do Forqueta e a 1ª residência na ERS-130 em frente ao Artefatos de Cimento Nilsson
28,50	Balneário Municipal na Rua Campos Sales; 2ª residência na RS-130, em frente ao Artefatos de Cimento Nilsson; Rua lateral a ERS-130 (entre a entrada do CTG e a Meneghini Veículos) - na Barra do Forqueta; Chega na ponte da rua Antônio Fornari/Bela Vista-Medianeira. Residências e rua Emílio F. Kaufmann junto ao EC Palmeiras e rua Edgar Schneider/São José; Residências na rua São José/Centro; Residências na Rua Bento Gonçalves/Centro (fundos da Imobiliária Joner); Residências da Rua Castelo Branco/Centro; Rua D. Pedro II, próximo ao supermercado Dália, impedindo a saída do Parque de Máquinas (cães já devem ter sido evacuados); Rua Marechal Floriano Peixoto antes da Ponte de Ferro - entrada do MOCAM - Barra do Forqueta.
29	Rua Gustavo Wienandts/Centr; Esquina das Ruas Marechal Floriano Peixoto e Emílio Francisco Kaufmann/São José; Balneário Municipal na rua Campos Sales/Navegantes; Residências e prédios na rua Visconde do Rio Branco (Fundos Steiner); Fundo de residências da Rua Theobaldo Käfer/Centro; Campo do The Horse/Aimoré; Rua Rui Barbosa e revenda de automóveis/Bela Vista; Garagens e acesso edifício Pérola, residências na Rua Gustavo Wienandts.
29,50	As águas represadas do Arroio do Meio/Maracangalha transpõem a Rua Emílio F. Kaufmann, junto ao EC Palmeiras gerando grande correnteza; Rua Marechal Floriano, entroncamento com a Rua Emílio Francisco Kaufmann; Rua Santa Catarina/Aimoré; Residências da Rua Tiradentes; Entroncamento da Rua Pastor Victor Lehenbauer com a Rui Rui Barbosa, em Bela Vista (revenda de carros).
30	Residências das Ruas Minas Gerais e Rio de Janeiro/Aimoré; Rua Tranquilo Alberton e Visconde do Rio Branco/Navegantes; Acesso a Rua Tiradentes, pela Marechal Floriano Peixoto; e Travessa Mariz e Barros (fundos do STR)



30,50	As águas represadas no Arroio Grande/Aimoré transpõem a Olaria Meneghini (30,75), cruzando a Rua Maurício Cardoso, nas proximidades da Panificadora Majolo; Acesso à Ponte do Bairro Aimoré; Residências no Loteamento Aloisio Schuh/Barra do Forqueta; Acesso à Rua Tiradentes; Rua Costa e Silva e Dr. João Carlos Machado e Cel. Zimmermann (meio de quadra); Rua Campos Sales, esquina com Dr. João Carlos Machado/Navegantes; Rua José Arthur Schroeder/São Caetano; Residências no Loteamento SG/Aimoré; Residências da Rua B, Loteamento Meneghini/Bela Vista junto a Estrada de Arroio Grande;
31	O valão começa a encher com a transposição das águas na rua Dr. João Carlos Machado, tempo de enchimento de aproximadamente 5 horas (com elevações na ordem de 10 cm); Ponte do Bairro Aimoré; Curva da Estrada Geral à Arroio Grande/Bela Vista; Rua Costa e Silva e Dr. João Carlos Machado e Cel Zimmermann (meio de quadra); Ruas Júlio Tasca e Campos Sales.
31,50	Setor Serviços Urbanos (porão), Rua Gustavo Wienandts/Centro; Rua Das Indústrias/Bela Vista, junto a baixada das Esquadrias Rempel; Atinge a RS 130, Km 85, no São José de Palmas.
32	Rua Maurício Cardoso, proximidades do antigo Panificio Majolo; Rua Theobaldo Brentano; As águas do Rio Taquari cruzam a Rua Campos Sales, na rua Cel Adolfo Zimmermann, ao lado da Creche Atalaia; Toda extensão da rua Campos Sales e AMAM; Rua Dr. João Carlos Machado, esquina com a rua da Oficina do Gerson; Rua Marechal Floriano Peixoto próximo da ponte e em frente a Baterias Gerhardt; Residências na Rua Érico Veríssimo/Medianeira.
32,50	Rua Bela Vista, junto a Maderon e Oásis; Estrada Geral do Passo do Corvo, junto à madeireira Maders e Farroupilha.
33	Rua Visconde do Rio Branco, na quadra da CNEC; Estrada Geral da Olaria Wenecker/Passo do Corvo, junto a residência de Nilson Hermann; As águas atingem os alimentadores de energia dos dois lados da ERS-130, ocasionando a falta de energia elétrica; O acesso à cidade será parcial pela Rua Visconde do Rio Branco e único pela Rua Dr. João Carlos Machado;



COTAS EM POSTES DE LUZ

Rua Campos Sales (Casa do Peixe)

Rua Visconde do Rio Branco (próximo do mercado CM - antigo BB)

Rua São José (perto da Polícia Civil - Wunsch)

Rua Rui Barbosa (próximo a Madeireira Maderon)

Rua Rui Barbosa (próximo ao Bailão da Margarida)



Rua Gustavo Wienandts (ao lado do estacionamento público)

Rua Dom Pedro II (depois da ponte a direita, sentido Secretaria de Obras)

Rua Presidente Vargas (próximo da Minuano)

10 RÉGUAS FÍSICAS

1 Rua São Luís x Rua Gustavo Wienandts

1 Rua Júlio de Castilhos x Rua São José (acesso ao Wunsch)

8 Rua Campos Sales x Rua Visconde do Rio Branco (Casa do Peixe)

3 PLUVIÔMETROS AUTOMÁTICOS CEMADEN

1 Subprefeitura de Palmas

1 Subprefeitura de Forqueta

1 Secretaria de Obras (Centro)



ABRIGOS EMERGENCIAIS

LOCAL

OBSERVAÇÕES

GINÁSIO MUNICIPAL DA BARRA DO FORQUETA

25 FAMÍLIAS



GINÁSIO MUNICIPAL ESCOLA JOÃO BEDA KÖRBES	25 FAMÍLIAS
SALÃO COMUNITÁRIO DO GLÓRIA/BELA VISTA	25 FAMÍLIAS
GINÁSIO SETE DE SETEMBRO	25 FAMÍLIAS
GINÁSIO MUNICIPAL DA BELA VISTA	25 FAMÍLIAS
GINÁSIO COMUNIDADE EVANGÉLICA SÃO PAULO	RECEBIMENTO DE COLCHÕES, TRAVESSEIROS E ROUPAS
GINÁSIO DONA RITA	DEPÓSITO DE BENS MATERIAIS

BASES

SALÃO PAROQUIAL	DOAÇÕES E DISTRIBUIÇÃO
SEMINÁRIO SAGRADO CORAÇÃO DE JESUS	APOIO ÀS FORÇAS EXTERNAS, ALOJAMENTO E ALIMENTAÇÃO, HELIPONTO
AVENIDA PRESIDENTE VARGAS, 897 - AO LADO DA COMUNIDADE EVANGÉLICA SÃO CAETANO	ÁREA DE ESPERA DE VOLUNTÁRIOS

MISSÕES DE CADA SECRETARIA

SECRETARIA	RESPONSÁVEL	MISSÃO
TRÂNSITO E DEFESA CIVIL	Fábio Kuhn (51) 99352-0746 Lésio Meneghetti (51) 99841-1898	Projeção de cenários e planejamento de ações conforme plano de contingência; Leitura e comunicação das cotas para o setor de comunicação; Fechamentos das ruas e repasse da informação para o setor de comunicação;



PLANEJAMENTO Rua Monsenhor Jacob Seger, 186 - Centro	Pedro Luiz da Silva (51) 99999-7214 (51) 3716-1166	Vistorias, laudos técnicos, plano diretor, projetos, sistema S2ID
ADMINISTRAÇÃO Rua Monsenhor Jacob Seger, 186 - Centro	Maíca Viviane Gebing (51) 3716-1166 (51) 99334-5057	Organizar estratégia de comunicação e documentos oficiais da Administração
AGRICULTURA Rua Gustavo Wienandts, 521 - Centro	Telmo Hendges (51) 3716-1166 (51) 99382-4959	Vistorias e laudos técnicos em parceria com a EMATER
FAZENDA Rua Monsenhor Jacob Seger, 186 - Centro	Natália Cristina Grassi (51) 3716-1166 (51) 99804-5581	Assessoria nas questões que envolvem recursos e suporte organizacional nas ações que ocorrem no seminário
SERVIÇOS URBANOS Rua General Daltro Filho Centro	Jean Carlos Eckhardt (51) 99420-0123	Evacuar o canil, remover famílias, abrir estradas e tapar casas com lonas
OBRAS Rua Dom Pedro II, 405 Dom Pedro	Rodrigo Kreutz (51) 3716-3668 (51) 99649-6441	Remoção de famílias e abertura de estradas
CRAS Rua Gustavo Wienandts, 631 - Centro	Bethânia Katz (51) 3716-1166 (12) 98252-3963 Júlia Brock (51) 99536-8216 Ângela Bruxel (51) 98214-7742	Cadastro/gestão dos abrigos e sistemas próprios, visitas, entrevistas, laudos, captação de recursos, assistência, monitoramento, operar o telefone funcional da defesa civil
SAÚDE Rua São Luís	Gustavo Zanotelli (51) 3716-1275 (51) 99699-5483	Ceder profissionais e agentes de saúde para controle nos abrigos e organizar o recebimento e distribuição dos donativos
EDUCAÇÃO Rua Dr. João Carlos Machado, 1000	Naiara Regina Tres (51) 99332-6275	Organizar os voluntários em parceria com Indústria, Comércio e Turismo.
INDÚSTRIA, COMÉRCIO E TURISMO Rua Monsenhor Jacob Seger, 186 - Centro	Marcelo Luiz Schneider (51) 99807-3432	Organizar voluntários em parceria com a SEC



CONTATOS ÚTEIS EM SITUAÇÕES DE CALAMIDADE PÚBLICA

BRIGADA MILITAR	Capitã Deus Lopes (51) 99012-9191	190 (51) 99807-8052 (funcional)
POLÍCIA CIVIL	Marcelo Hartz (51) 98464-2961	(51) 3716-1264 Rua Bento Gonçalves, 77 - Centro
POLÍCIA RODOVIÁRIA ESTADUAL	Ten Otirlei Antônio Fell (51) 98124-2484	198 (51) 98594-2553 (Encantado - funcional)
POLÍCIA RODOVIÁRIA FEDERAL	Comandante Marcos Cesar Barboza Silva	191 Funcional (51) 99982-4533
BOMBEIROS LAJEADO	Tenente Fausto Althaus (51) 99547-7643	193 Centro Operações Bombeiros (24h) (51) 98682-2986
BOMBEIROS ENCANTADO	Sargento Cattani (51) 99777-2644	193 (51) 98019-6357 (funcional)
SAMU		192
CORSAN - ARROIO DO MEIO	Jaime Bersch (51) 99734-1657	0800 646 6444 Rua João Bosco, 352 - Centro
CPFL / RGE	Cristiano Silva (51) 99969-0385	0800 970 0900 (51) 99955-0002
BRASREDE	Raquel Schwanbach (51) 99717-1886 Marco Antônio Barth (51) 99716-4888	0800 644 3850 (51) 3716-9800 (51) 99716-4888 Rua Theobaldo Kaffer, 236 - Centro
HOSPITAL SÃO JOSÉ	Niúra Rodrigues da Silva (51) 98166-3456 Paulo da Costa Júnior (51) 99233-8197	(51) 3716-9300 Rua Júlio de Castilhos, 314 - Centro
DEPARTAMENTO DE TRÂNSITO	Fábio Kuhn (51) 99352-0746 ou funcional (51) 93619-7907	(51) 3716-1166 Rua Visconde do Rio Branco, 604 - Centro
DEPARTAMENTO DE MEIO AMBIENTE	Leucádia Telöken Korb (51) 99347-3526 ou funcional (51) 93618-2037	(51) 3716-1166 Rua Monsenhor Jacob Seger, 186 Centro
DEPARTAMENTO DE COMPRAS	Douglas Mallmann (51) 99528-6583	(51) 3716-1166 Rua Monsenhor Jacob Seger, 186 Centro
NÚCLEO MUNICIPAL DE CULTURA	Paulo Roberto Haas (51) 99630-9091	(51) 3716-1166 Rua Visconde do Rio Branco, 604 Centro
SUBPREFEITO DE ARROIO GRANDE	Gerson Hammes (51) 99901-6421 ou (51) 3727-2070	
SUBPREFEITO DE FORQUETA	Anderson Bruxel (51) 99859-9515	Funcional (51) 99877-7582 Ramal 354
SUBPREFEITO DE PALMAS	Sérgio Wilsmann (51) 99977-7369	Funcional (51) 99963-9302
CASA BRANCA	(51) 3716-2647	Esquina das ruas Visconde do Rio Branco e São João, nº 712
EMATER	André Michel Müller (51) 98466-9836 Márcia Fonseca (51) 99864-7507	(51) 99759-2674 (51) 3716-1180 Rua Gustavo Wienandts, 521 Centro



REGRAS DE CONVIVÊNCIA NOS ABRIGOS

REGRA	MOTIVO
✗ Proibida a utilização de gás de cozinha na área interna	Risco de incêndio e/ou explosão
✗ Proibido utilizar equipamentos que produzem chamas na área interna	Risco de incêndio
✗ Proibido fumar na área interna	Prevenção de incêndios e saúde coletiva
✗ Proibido o uso de substâncias ilícitas e bebidas alcoólicas	Risco à segurança do abrigo
✗ Proibido o porte de armas	Segurança dos abrigados e da equipe
✗ Proibido vandalismo ou depredação de bens públicos/particulares	Preservação do espaço e dos recursos coletivos



ESTRUTURA DE APOIO: DOAÇÕES, ALOJAMENTO E VOLUNTARIADO

LOCAL	ENDEREÇO	RESPONSÁVEL
Central de Doações e Distribuição	Salão Paroquial Rua Visconde do Rio Branco, 412 - Centro	Enilto Casaril (51) 98152-9353 Amanda Casaril (51) 98146-8401 Gustavo Zanotelli (51) 99699-5483
Base das Forças de Apoio Externo (Alojamento)	Seminário Sagrado Coração de Jesus Rua Gustavo Wienandts, 1207	Padre Alfonso Antoni (51) 99975-2946 Aliete (51) 99962-6887



Heliponto	Campo do Seminário Sagrado Coração de Jesus	Coordenadas geográficas: 29°23'50"S 51°56'50"W
Voluntários (Recepção e Distribuição)	Área de espera: Ao lado da Comunidade Evangélica São Caetano - Avenida Presidente Vargas, 897 - acesso à BRF	Naiara Regina Tres (51) 99332-6275 Marcelo Luiz Schneider (51) 99807-3432



MONITORAMENTO (FONTES)

Para se preparar contra chuvas fortes, granizo e ventos fortes, é importante acompanhar os avisos dos seguintes órgãos:

CEMADEN - Centro Nacional de Monitoramento e Alertas de Desastres Naturais www2.cemaden.gov.br
CENAD - Centro Nacional de Gerenciamento de Riscos e Desastres
SGB - CPRM - Serviço Geológico do Brasil (SACE) sgb.gov.br
INMET - Instituto Nacional de Meteorologia www.portal.inmet.gov.br
METSUL - Meteorologia www.metsul.com
CODEC - Centro de Operações da Defesa Civil Estadual www.defesacivil.rs.gov.br
RINDAT - Rede Integrada Nacional de Detecção de Descargas Atmosféricas www.rindat.com.br

FIQUE ALERTA: não compartilhe nem acredite em informações que circulam em grupos de WhatsApp, a menos que sejam provenientes de fontes oficiais. Sempre verifique em canais confiáveis, como a Defesa Civil, INMET ou a Prefeitura.