

CONHEÇA AS COTAS DE INUNDAÇÃO DO RIO TAQUARI EM ARROIO DO MEIO

14 m - NORMAL

20 m - ATENÇÃO

22 m - ALERTA

24,5 m - INUNDAÇÃO

28 m - EVACUAÇÃO



COTA A PARTIR DE 24,5m INUNDAÇÃO

LEITURA DO RIO TAQUARI EM ARROIO DO MEIO.
OS LOCAIS CITADOS SÃO PONTOS DE REFERÊNCIA,
PODENDO HAVER VARIAÇÕES.


- 📍 **24,5 m** - ponte do Wünsch
- 📍 **25m** - Estrada Geral de Forqueta Baixa, ponte da Rua D. Pedro II - Centro e no EC Juventus - Cascalheira
- 📍 **25,50m** - Travessa Pedro Schweizer - Aimoré, deixando moradores ilhados
- 📍 **26m** - fundos da rua Castelo Branco - Centro
- 📍 **26,50m** - a rua Marechal Floriano Peixoto (altura do portão do Mocam)
- 📍 **27m** - rua Júlio de Castilhos e Área de Lazer, no Centro e o entroncamento das ruas Antônio Fornari e Medianeira, nos bairros Bela Vista/Medianeira



COTA 28 m

EVACUAÇÃO

LEITURA DO RIO TAQUARI EM ARROIO DO MEIO.
OS LOCAIS CITADOS SÃO PONTOS DE REFERÊNCIA,
PODENDO HAVER VARIAÇÕES.


 Acesso dos Dutra/na Barra do Forqueta | Atinge as primeiras residências localizadas na ERS-130, em frente ao Artefatos de Cimento Nilson e na Travessa Waldemar Moesch (o porão da casa de dois pavimentos)



COTA 28,50 m

EVACUAÇÃO

LEITURA DO RIO TAQUARI EM ARROIO DO MEIO.
OS LOCAIS CITADOS SÃO PONTOS DE REFERÊNCIA,
PODENDO HAVER VARIAÇÕES.


-  **Balneário Municipal na rua Campos Sales | Estrada Lateral da RS-130 (entre a entrada do CTG e a Meneghini Veículos, na Barra do Forqueta) | Ponte das ruas Antônio Fornari/Medianeira | Rua D. Pedro II, próximo ao supermercado Dália, impedindo a saída do Parque de Máquinas | Rua Marechal Floriano Peixoto antes da Ponte de Ferro, na Barra do Forqueta | Residências e a rua Emílio F. Kaufmann junto ao EC Palmeiras e ruas Transversais do Lot. Antares XII/São José | Residências na rua São José/Centro | 2ª residência na RS-130, em frente ao Artefatos de Cimento Nilson | residências na Rua Bento Gonçalves/Centro | residências da Rua Castelo Branco/Centro**



COTA 29 m

EVACUAÇÃO

LEITURA DO RIO TAQUARI EM ARROIO DO MEIO.
OS LOCAIS CITADOS SÃO PONTOS DE REFERÊNCIA,
PODENDO HAVER VARIAÇÕES.


 Rua Gustavo Wienandts/Centro | Esquina das Ruas Marechal Floriano Peixoto e Emilio Francisco Kaufmann | Residências e prédios na rua Visconde do Rio Branco (pelos fundos)/Centro | Fundo de residências da rua Theobaldo Käfer/Centro | Campo do The Horse/Aimoré | Rua Rui Barbosa e revenda de automóveis/Bela Vista | Garagens e acesso edifício Pérola e residências na rua Gustavo Wienandts



COTA 29,5 m

EVACUAÇÃO

LEITURA DO RIO TAQUARI EM ARROIO DO MEIO.
OS LOCAIS CITADOS SÃO PONTOS DE REFERÊNCIA,
PODENDO HAVER VARIAÇÕES.


 **Entroncamento das ruas Marechal Floriano e Emílio Francisco Kaufmann | Rua Santa Catarina/Aimoré | Residências da rua Tiradentes | Entroncamento da rua Pastor Victor Lehenbauer com a rua Rui Barbosa/Bela Vista**



COTA 30 m

EVACUAÇÃO

LEITURA DO RIO TAQUARI EM ARROIO DO MEIO.
OS LOCAIS CITADOS SÃO PONTOS DE REFERÊNCIA,
PODENDO HAVER VARIAÇÕES.

 Residências das ruas Minas Gerais e Rio de Janeiro/Aimoré | Rua Tranquilo Alberton e Visconde do Rio Branco/Navegantes | Acesso a rua Tiradentes, pela Marechal Floriano Peixoto | Travessa Maris de Barros (fundos do STR)



COTA 30,50 m

EVACUAÇÃO

LEITURA DO RIO TAQUARI EM ARROIO DO MEIO.
OS LOCAIS CITADOS SÃO PONTOS DE REFERÊNCIA,
PODENDO HAVER VARIAÇÕES.


- 📍 Residências no Loteamento Aloísio Schuh/Barra do Forqueta | Rua Costa e Silva e Dr. João Carlos Machado e Cel Zimmermann (meio de quadra) | Rua Campos Sales, esquina com Dr. João Carlos Machado/Navegantes | Rua José Arthur Schroeder/São Caetano |
- Residências no Loteamento SG/Aimoré |
- Residências da Rua das Indústrias/Bela Vista junto a estrada de Arroio Grande



COTA 31 m

EVACUAÇÃO

LEITURA DO RIO TAQUARI EM ARROIO DO MEIO.
OS LOCAIS CITADOS SÃO PONTOS DE REFERÊNCIA,
PODENDO HAVER VARIAÇÕES.


 Ponte do Bairro Aimoré | Curva da
Estrada Geral Arroio Grande/Bela Vista |
rua Júlio Tasca e rua Campos
Sales/Navegantes



COTA 31,50 m

EVACUAÇÃO

LEITURA DO RIO TAQUARI EM ARROIO DO MEIO.
OS LOCAIS CITADOS SÃO PONTOS DE REFERÊNCIA,
PODENDO HAVER VARIAÇÕES.


 **Setor Serviços Urbanos (porão), na
rua General Daltro Filho | Rua das
Indústrias junto a baixada das
Esquadrias Rempel/Bela Vista |
ERS-130 no Km 85, no São José de
Palmas**



COTA 32 m

EVACUAÇÃO

LEITURA DO RIO TAQUARI EM ARROIO DO MEIO.
OS LOCAIS CITADOS SÃO PONTOS DE REFERÊNCIA,
PODENDO HAVER VARIAÇÕES.


 Rua Maurício Cardoso, próximo ao Panifício Majolo | rua Theobaldo Brentano | O rio Taquari cruza a rua Campos Sales, na rua Cel Adolfo Zimmermann, ao lado da Creche Atalaia | Toda rua Campos Sales e antiga AMAM | Rua Dr. João Carlos Machado, esquina com rua da Oficina do Gerson/Centro | Rua Marechal Floriano Peixoto próximo da ponte e em frente a Baterias Gerhardt | Residências na rua Érico Veríssimo/Medianeira



COTA 32,50 m

EVACUAÇÃO

LEITURA DO RIO TAQUARI EM ARROIO DO MEIO.
OS LOCAIS CITADOS SÃO PONTOS DE REFERÊNCIA,
PODENDO HAVER VARIAÇÕES.


 Rua Bela Vista, junto a Maderon e Oásis | Estrada Geral do Passo do Corvo, junto a madeireira Maders e Farroupilha



COTA 33 m

EVACUAÇÃO

LEITURA DO RIO TAQUARI EM ARROIO DO MEIO.
OS LOCAIS CITADOS SÃO PONTOS DE REFERÊNCIA,
PODENDO HAVER VARIAÇÕES.

 Rua Visconde do Rio Branco, na quadra da
CNEC | Estrada Geral da Olaria
Wenecker/Passo do Corvo | A água atinge
os alimentadores de energia dos dois lados
da ERS-130, ocasionando a falta de energia
elétrica | O acesso ao Centro passa a ser
parcial pela rua Visconde do Rio Branco e
único pela Rua Dr. João Carlos Machado



AS MAIORES ENCHENTES DA HISTÓRIA

- ☑ **2024: 1º e 2 de maio – 39,34 m**
- ☑ **2023: 4 e 5 de setembro – 35,67 m**
- ☑ **2023: 18 e 19 de novembro – 34,48 m**
- ☑ **1941: início de maio – 33,91 m**
- ☑ **2020: 7 a 10 de julho – 33,15 m**
- ☑ **2024: 13 de maio – 32,8 m**

