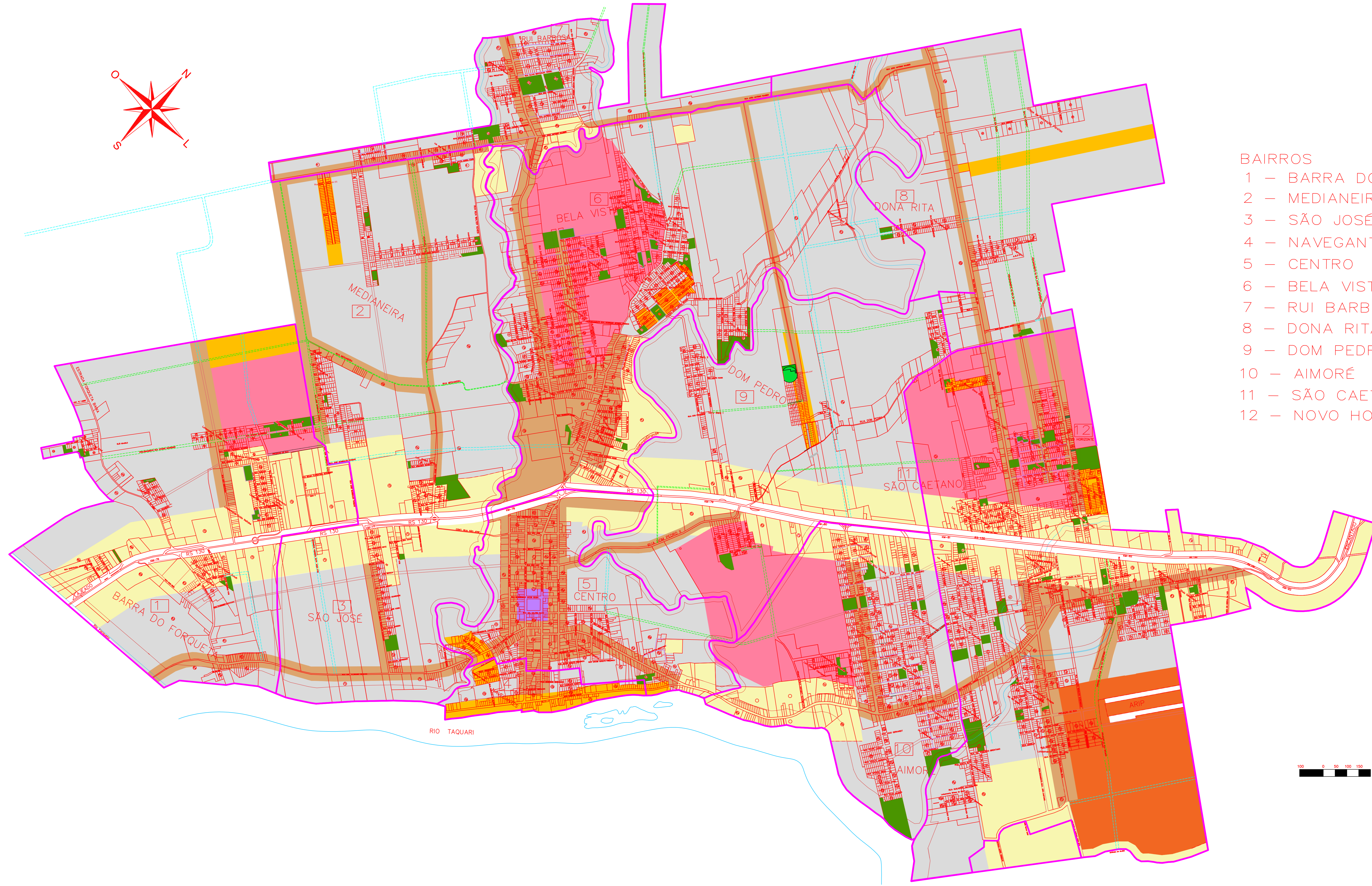
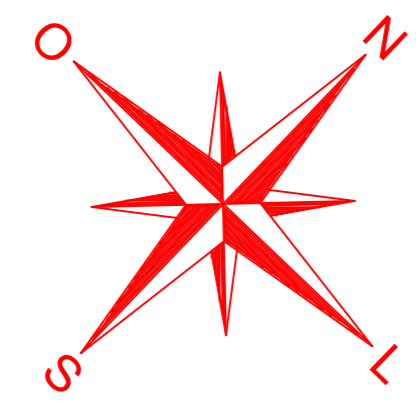














PLANO DIRETOR MUNICÍPIO DE ARROIO DO MEIO



- BAIRROS
- 1 – BARRA DO FORQUETA
 - 2 – MEDIANEIRA
 - 3 – SÃO JOSÉ
 - 4 – NAVEGANTES
 - 5 – CENTRO
 - 6 – BELA VISTA
 - 7 – RUI BARBOSA
 - 8 – DONA RITA
 - 9 – DOM PEDRO II
 - 10 – AIMORÉ
 - 11 – SÃO CAETANO
 - 12 – NOVO HORIZONTE

LEGENDAS

- | | |
|---|---|
|  ZONA COMERCIAL |  ZEIS |
|  ZONA RESIDENCIAL 1 |  ZETC |
|  ZONA MISTA |  ÁREAS VERDES DO MUNICÍPIO (ZEPA 02) |
|  ZONA INDUSTRIAL 1 |  ZONA DE PROTEÇÃO- ARIP (ZEPA 03) |
|  ZONA INDUSTRIAL 2 | |
|  ÁREA DE PROTEÇÃO PERMANENTE (ZEPA 01) | |
|  LIMITE ZONEAMENTO E PERÍMETRO URBANO | |
|  LIMITE DE ÁREA PRESERVAÇÃO PERMANENTE | |



PREFEITURA MUNICIPAL
ARROIO DO MEIO/RS

ASSUNTO:

PLANO DIRETOR

DATA:

AGOSTO/2020

ESCALA:

SEM ESCALA