

ESTRUTURA DO PASSEIO

- Concreto Simples
- Lastro de Brita

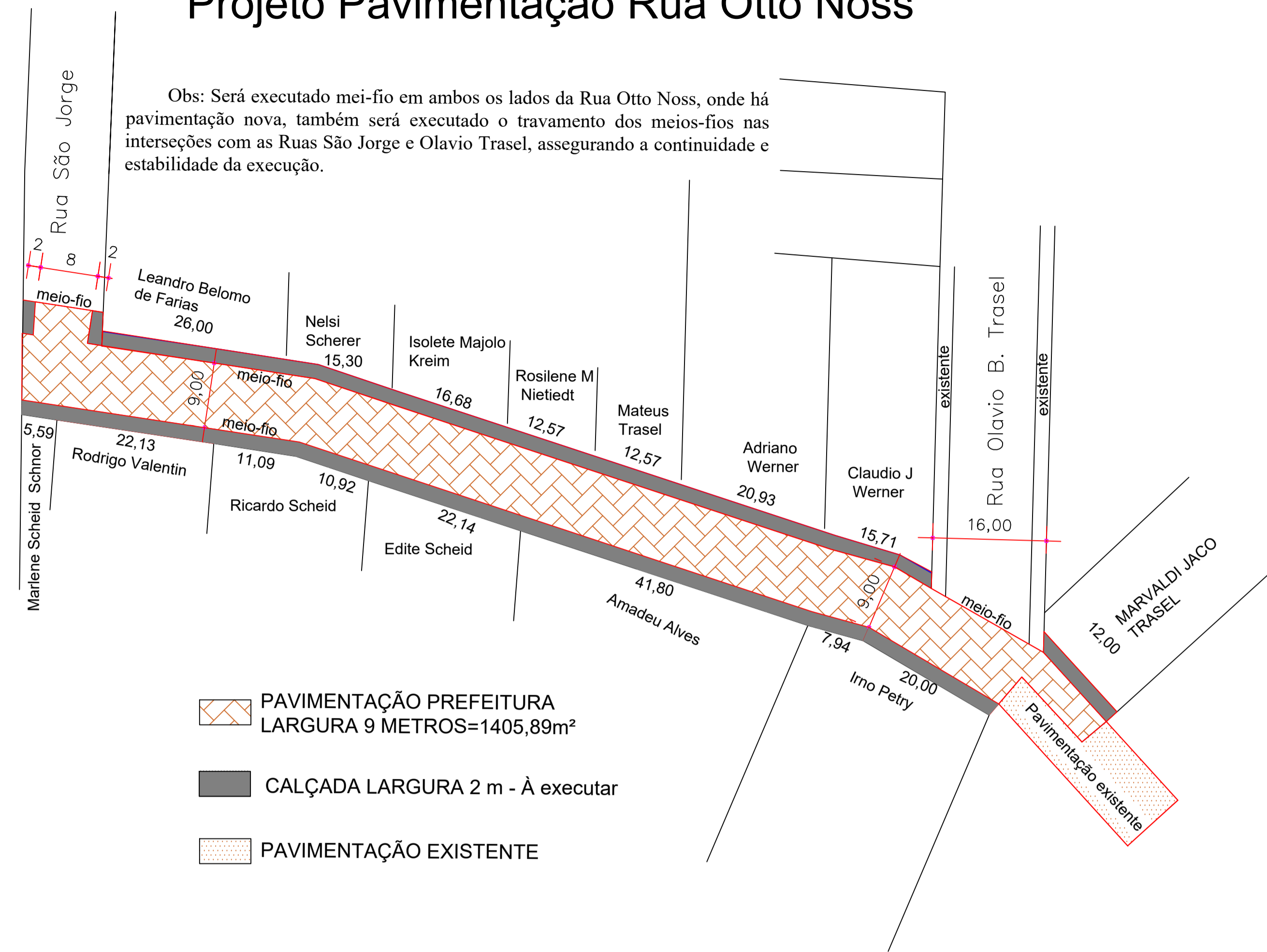
ESTRUTURA DO PAVIMENTO

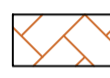


- PARALELEPIPEDO
- Base de Brita Graduado
- Sub-Base de Rachão
- Sub-Leito

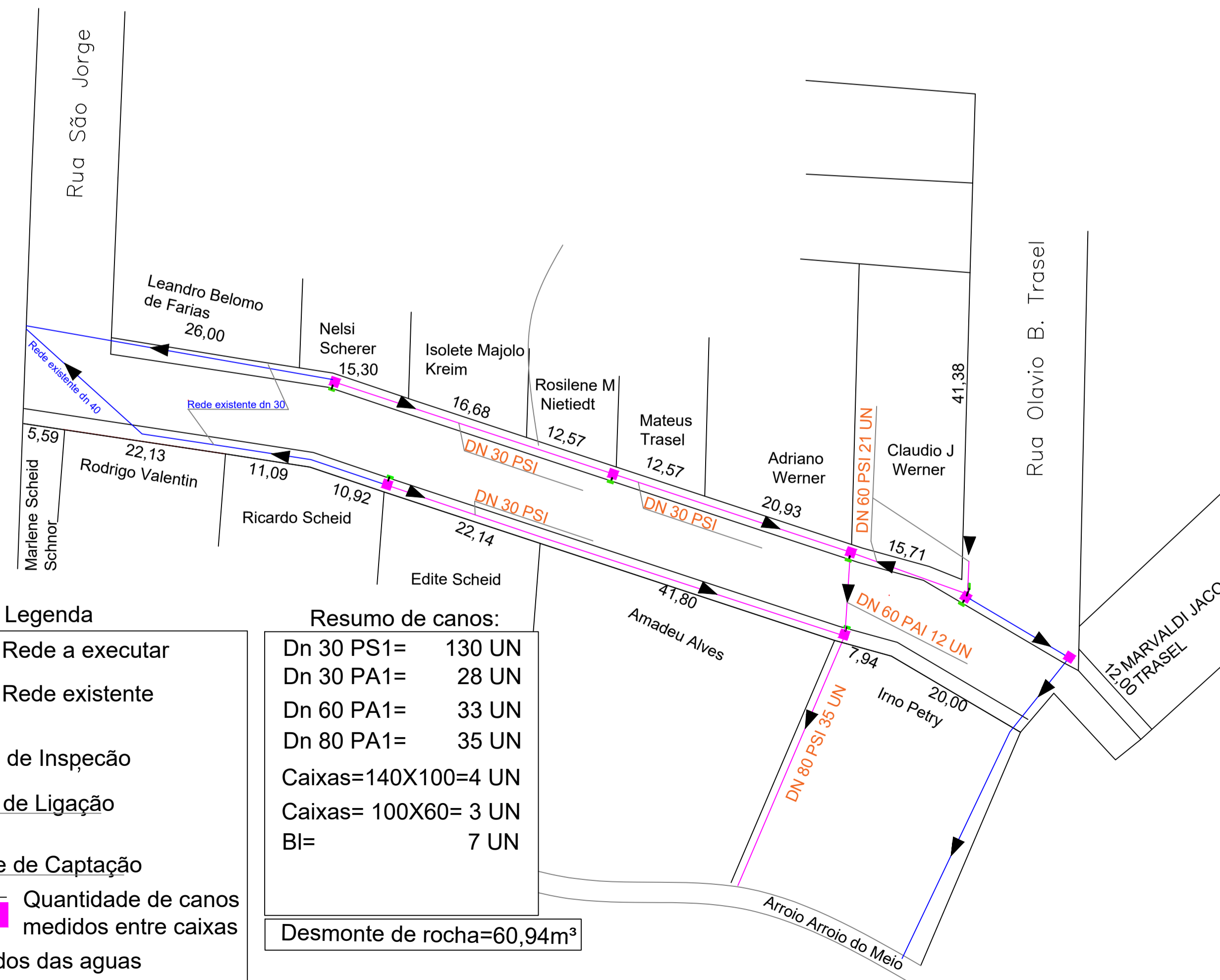
	<p>PREFEITURA MUNICIPAL ARROIO DO MEIO / RS.</p> <p>ADMINISTRAÇÃO 2025-2028</p> <p>RUA MONSENHOR JACOB SEGER – 186 – FONE 051-716-1166 ARROIO DO MEIO – RS.</p>		
	<p>Responsavel Técnico: FELIPE AREND PREDIGER</p>		<p>Prefeitura Municipal de Arroio do Meio</p>
<p>Prancha: PERFIL TRANSVERSAL DA VIA</p>			
<p>Desenho: Felipe</p>	<p>Data: MAio/2025</p>	<p>Escala: 1/1000</p>	<p>Area: 1405,89m²</p>




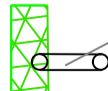

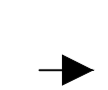

Projeto Pavimentação Rua Otto Noss

Obs: Será executado meio-fio em ambos os lados da Rua Otto Noss, onde há pavimentação nova, também será executado o travamento dos meios-fios nas interseções com as Ruas São Jorge e Olavio Trasel, assegurando a continuidade e estabilidade da execução.



-  PAVIMENTAÇÃO PREFEITURA LARGURA 9 METROS=1405,89m²
-  CALÇADA LARGURA 2 m - À executar
-  PAVIMENTAÇÃO EXISTENTE



- Legenda**
-  Rede a executar
 -  Rede existente
 -  Caixa de Inspeção
 -  Cano de Ligação
 -  Grade de Captação
 -  Quantidade de canos medidos entre caixas
 -  Sentidos das águas

Resumo de canos:

Dn 30 PS1=	130 UN
Dn 30 PA1=	28 UN
Dn 60 PA1=	33 UN
Dn 80 PA1=	35 UN
Caixas=140X100=	4 UN
Caixas= 100X60=	3 UN
BI=	7 UN
Desmonte de rocha=60,94m³	



PREFEITURA MUNICIPAL
ARROIO DO MEIO / RS.

ADMINISTRAÇÃO **2025-2028**

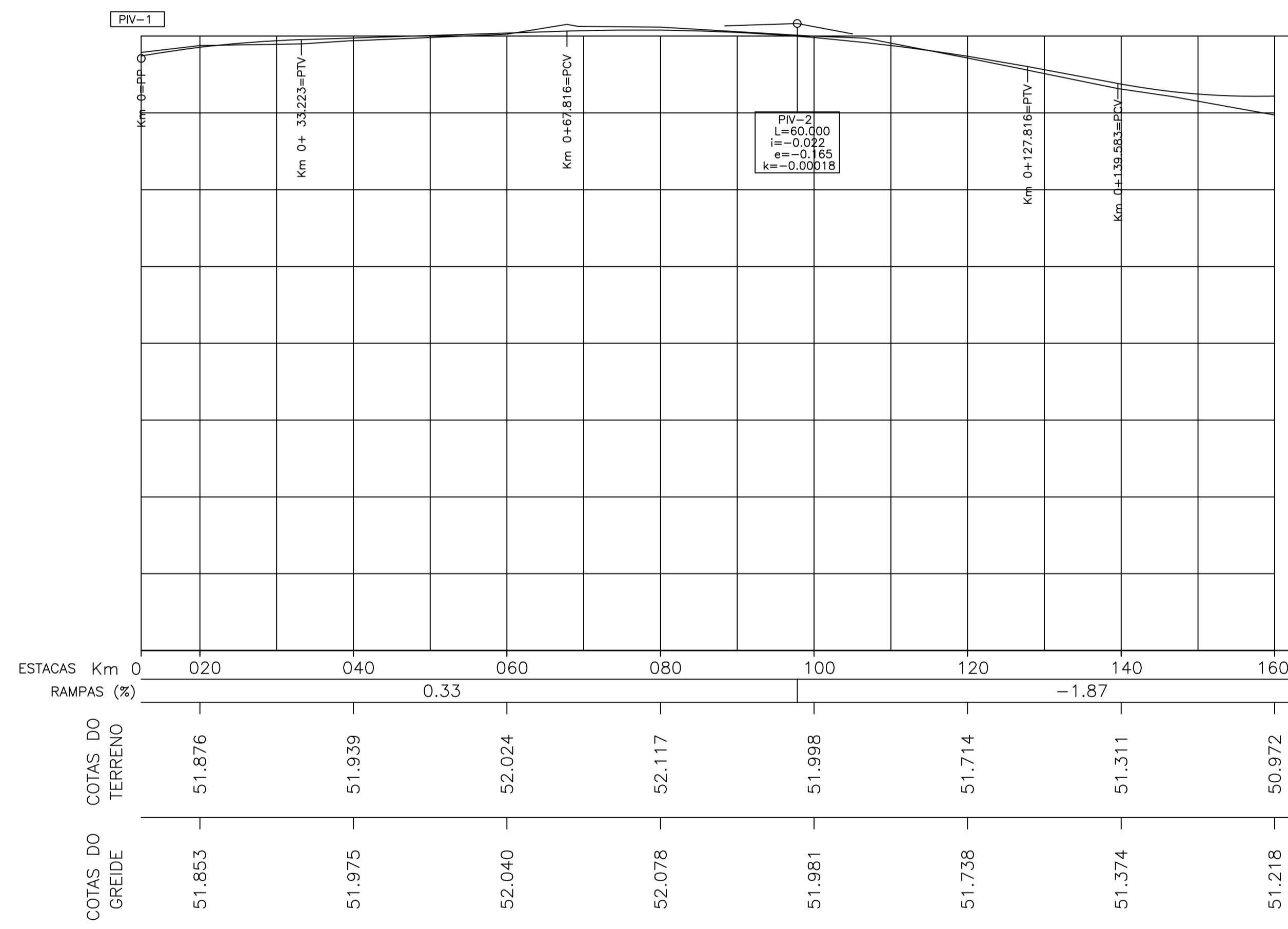
RUA MONSENHOR JACOB SEGER – 186 – FONE 051-716-1166
ARROIO DO MEIO – RS.

Responsavel Técnico: FELIPE AREND PREDIGER

Prefeitura Municipal de Arroio do Meio

Prancha: **ARQUITEÔNICO / DRENAGEM**

Desenho: Felipe	Data: MAio/2025	Escala: 1/1000	Area: 1405,89m²
---------------------------	---------------------------	--------------------------	--------------------------------------


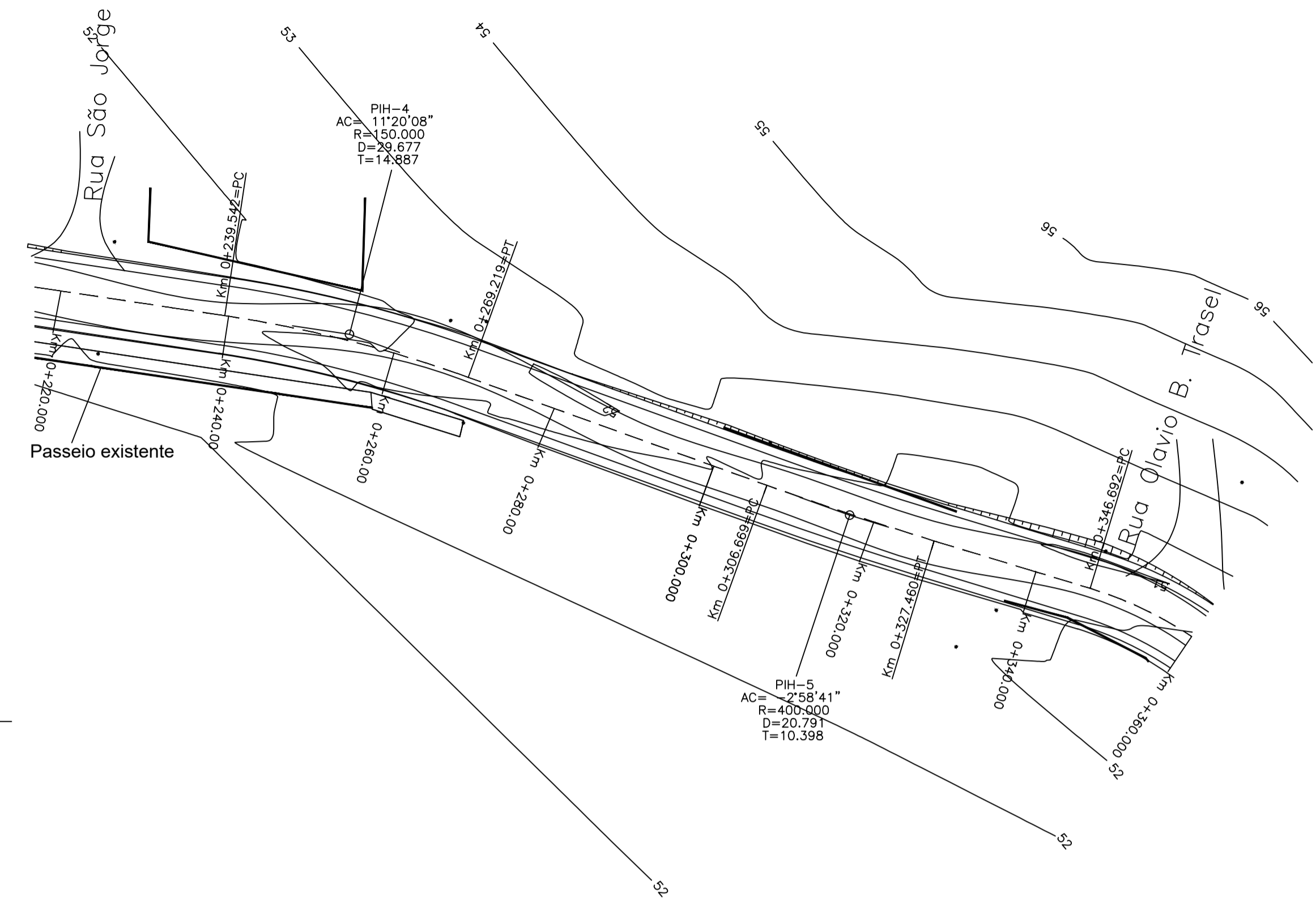


PERFIL LONGITUDINAL

- PERFIL DO PROJETO DA RUA
- - - PERFIL NATURAL

PLANTA BAIXA

- BORDO DA TERRAPLENAGEM
- BORDO EXISTENTE
- BORDO DO PROJETO
- - - EIXO DO PROJETO
- BORDO DO OFFSET
- ESTAQUEAMENTO DO PROJETO GEOMÉTRICO
- MEIO FIO EXISTENTE
- MURO EXISTENTE
- CERCA EXISTENTE
- 750 — CURVAS DE NIVEL MESTRAS



PREFEITURA MUNICIPAL
ARROIO DO MEIO / RS.

ADMINISTRAÇÃO
2025-2028

RUA MONSENHOR JACOB SEGER — 186 — FONE 051-716-1166
ARROIO DO MEIO — RS.

Responsavel Técnico: FELIPE AREND PREDIGER

Prefeitura Municipal de Arroio do Meio

Prancha:

PERFIL LONGITUDINAL / COTAS DE NIVEL

Desenho:

Felipe

Data:

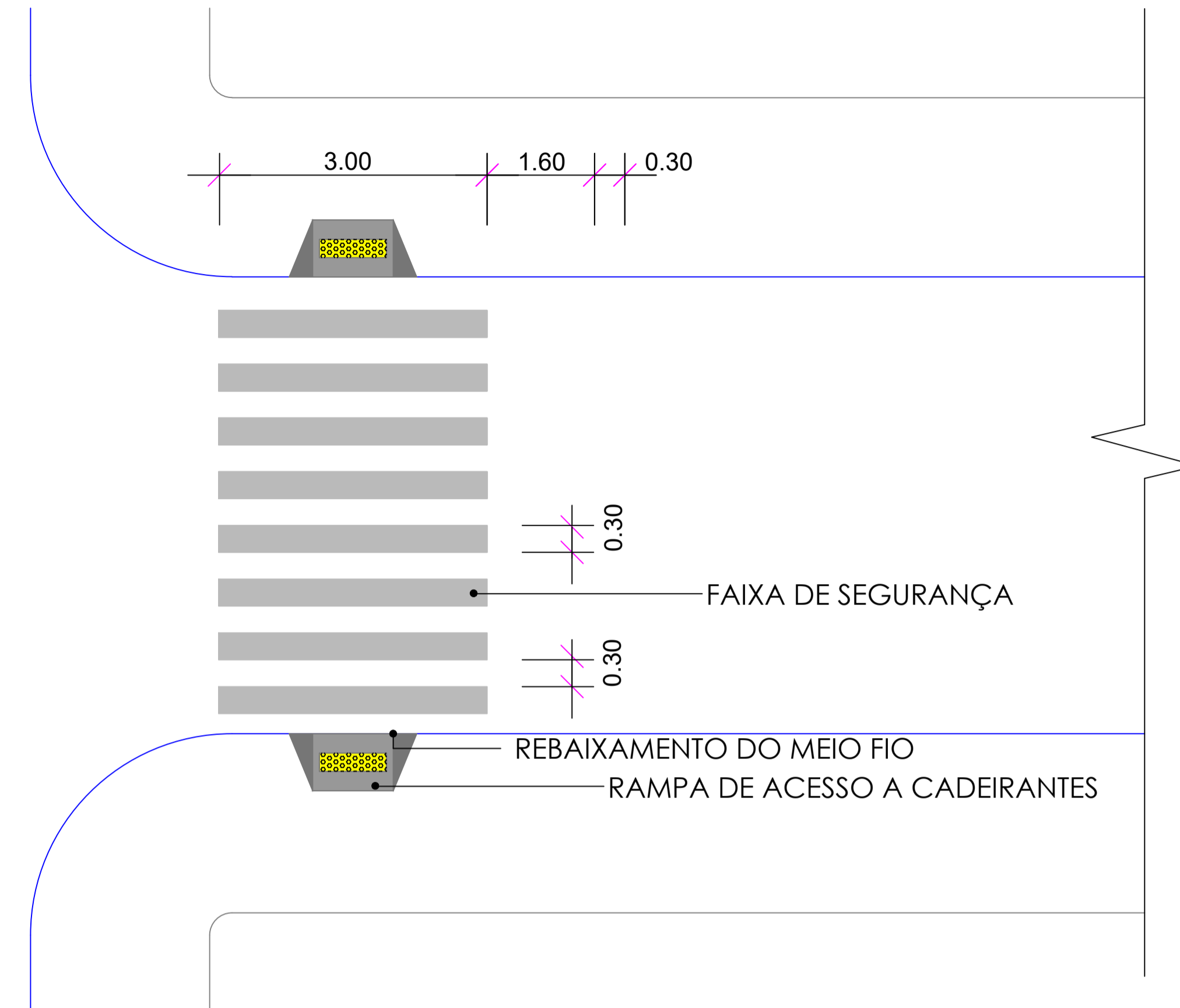
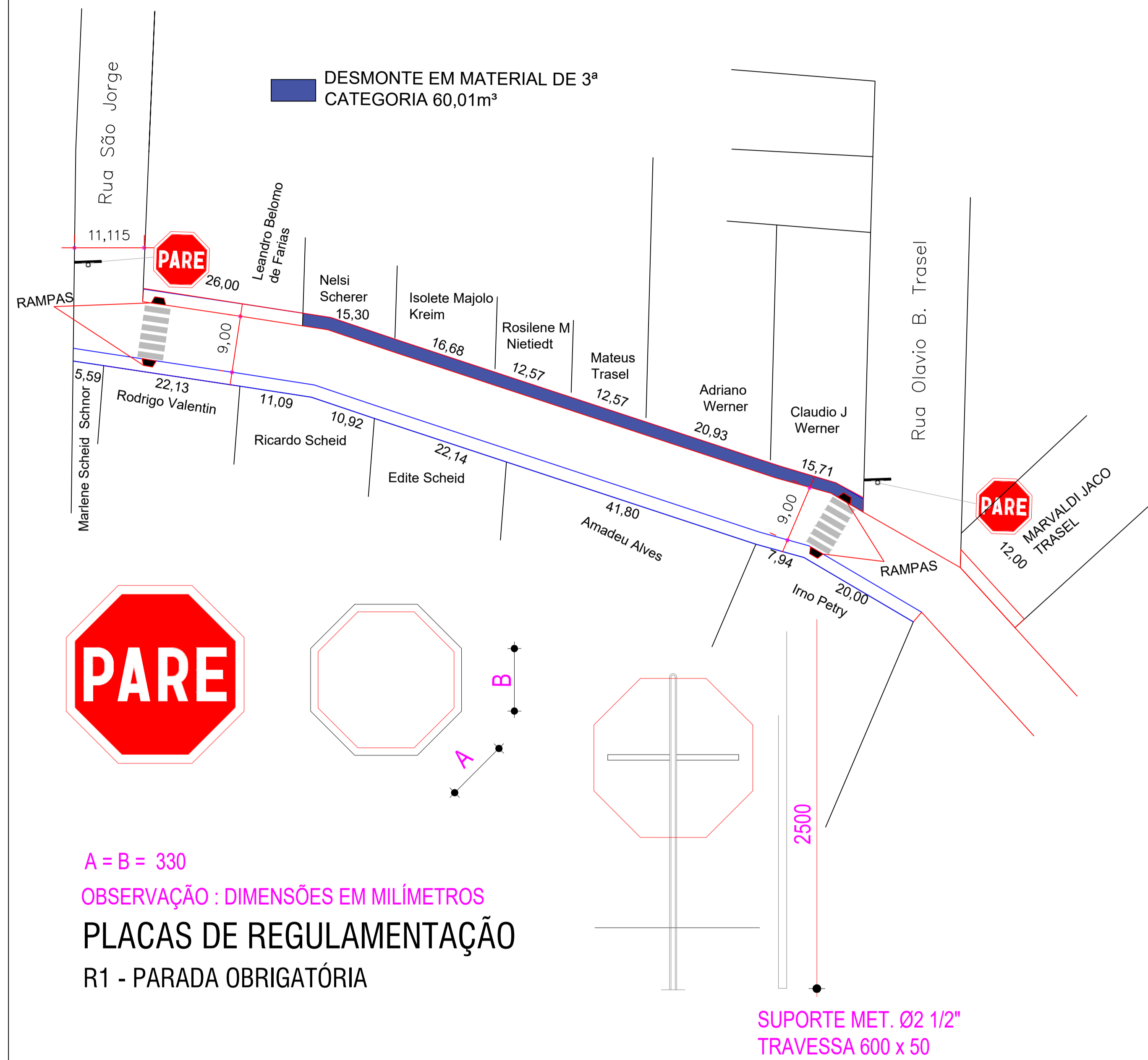
MAio/2025

Escala:

1/1000

Area:

1405,89m²



DETALHE DE FAIXA DE SEGURANÇA SEM ESCALA

	<p>PREFEITURA MUNICIPAL ARROIO DO MEIO / RS.</p>	
	<p>ADMINISTRAÇÃO 2024-2028</p> <p>RUA MONSENHOR JACOB SEGER - 186 - FONE 051-716-1166 ARROIO DO MEIO - RS.</p>	
<p>Responsavel Técnico: FELIPE AREND PREDIGER</p>		<p>Prefeitura Municipal de Arroio do Meio</p>
<p>Prancha: SINALIZAÇÃO / DESMONTE / RAMPAS E PISO PODOTATIL</p>		
<p>Desenho: Felipe</p>	<p>Data: MAio/2025</p>	<p>Escala: 1/1000</p>
		<p>Area: 1405,89m²</p>