

- Trevo de acesso principal a cidade de Arroio do Meio-rs  
5,0 km
- Posto de Saúde - Bairro Aimoré  
1,6 km
- Prefeitura Municipal de Arroio do Meio - RS  
5,3 km
- Hospital São José  
5,4 km
- Secretaria de Obras Municipal  
4,3 km

ÁREA PARA CONSTRUÇÃO DA  
ESCOLA 05 SALAS DE AULA  
- MODELO TÉRREO -

LATITUDE/LOGITUDE: -29.39302315727514  
-51.90996483110311

AÇUDE EXISTENTE E SERÁ  
TERRAPLANADO PARA  
CONSTRUÇÃO DA ESCOLA  
5 SALAS DE AULA TÉRREO - FNDE  
LICENÇA AMBIENTAL Nº 06/DMA/2023




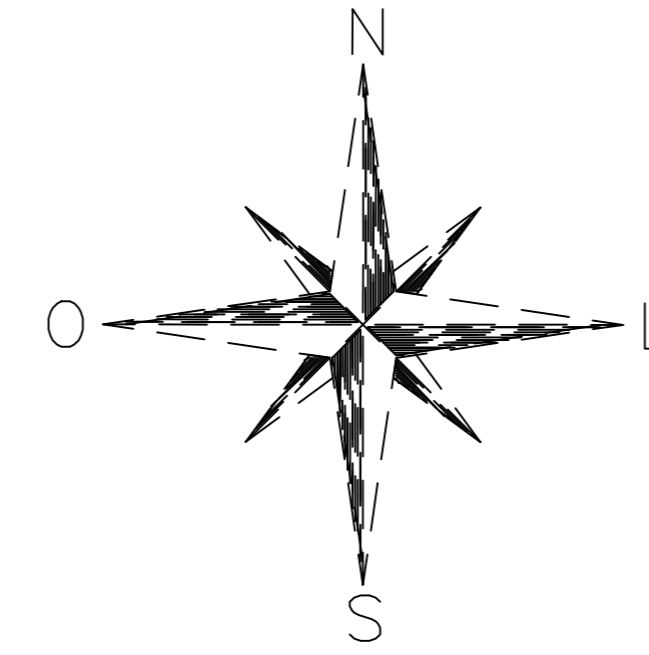
ZONA FISCAL 04  
QUADRA 130  
LOTE 01, SUBLOTE 01  
LADO ÍMPAR.

MATRÍCULA Nº. 26.213  
ÁREA TOTAL: 13.093,30m<sup>2</sup>

## PLANTA DE LOCALIZAÇÃO E ACESSOS

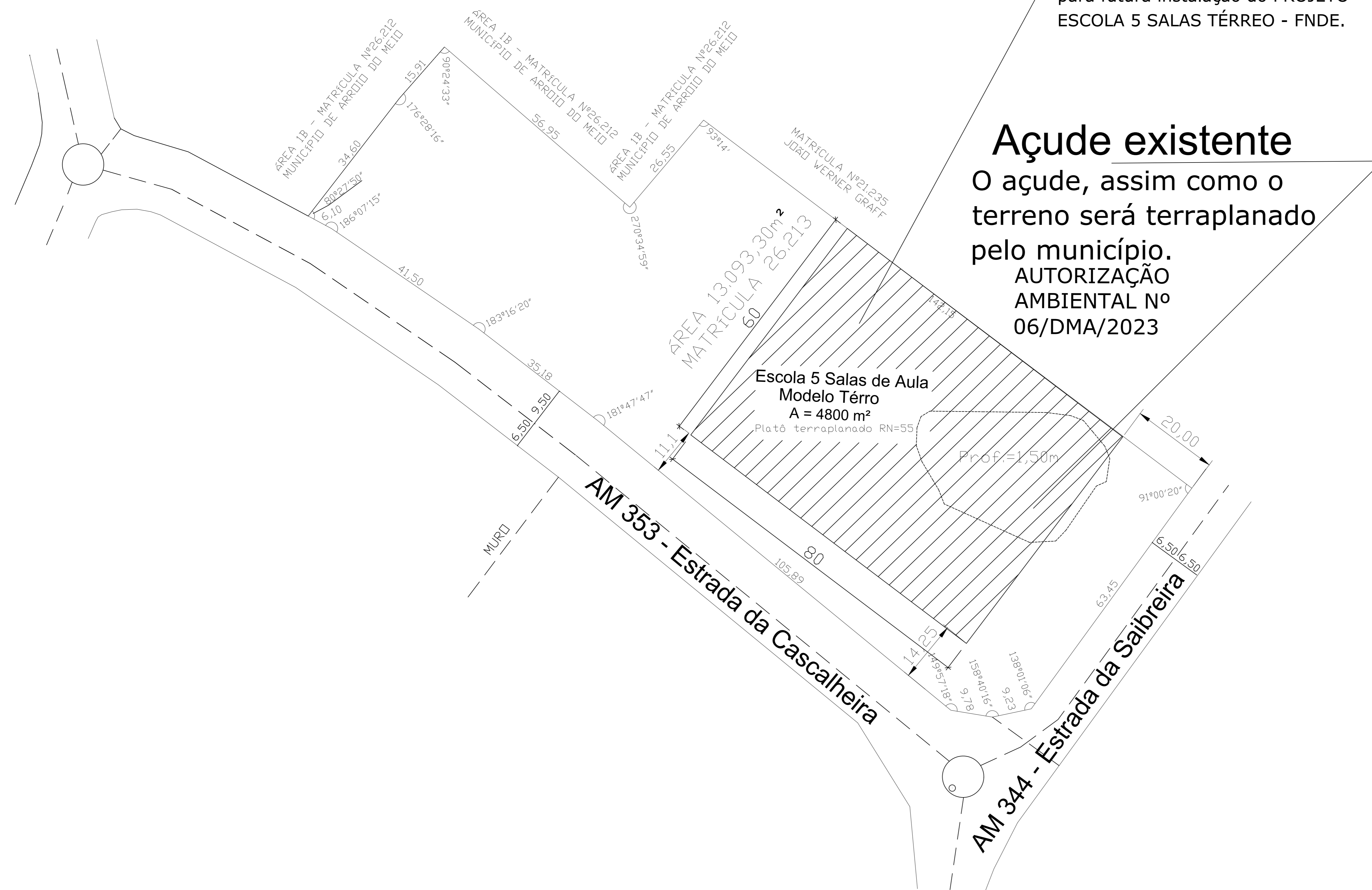
1/1000

		PREFEITURA MUNICIPAL ARROIO DO MEIO / RS ADMINISTRAÇÃO : 2021 – 2024 RUA MONSENHOR JACOB SEGER   186   FONE 051 3716-1166 ARROIO DO MEIO   RS	
		RESP. PROJETO: Ionara Magalhães <small>CREA: 189.25517</small>	NOME - ENDEREÇO: Escola Municipal Getúlio Vargas AM 353 - Estrada da Cascalheira
RESP. EXECUÇÃO: Ionara Magalhães <small>CREA: 189.25517</small>		PROPRIETÁRIO: Município de Arroio do Meio/RS	
PRANCHA: 01   LOCALIZAÇÃO			
DESENHO: William	ÁREA A CONSTRUIR: 4800 m <sup>2</sup>	ESCALA: 1/1000	DATA: Março/2022



### Situação da Escola no terreno

Av.2-26.213: Área gravada na matrícula para futura instalação do PROJETO ESCOLA 5 SALAS TÉRREO - FNDE.




**Açude existente**  
O açude, assim como o terreno será terraplanado pelo município.  
AUTORIZAÇÃO AMBIENTAL Nº 06/DMA/2023

Escola 5 Salas de Aula  
Modelo Térro  
A = 4800 m²  
Plató terraplanado RN=55

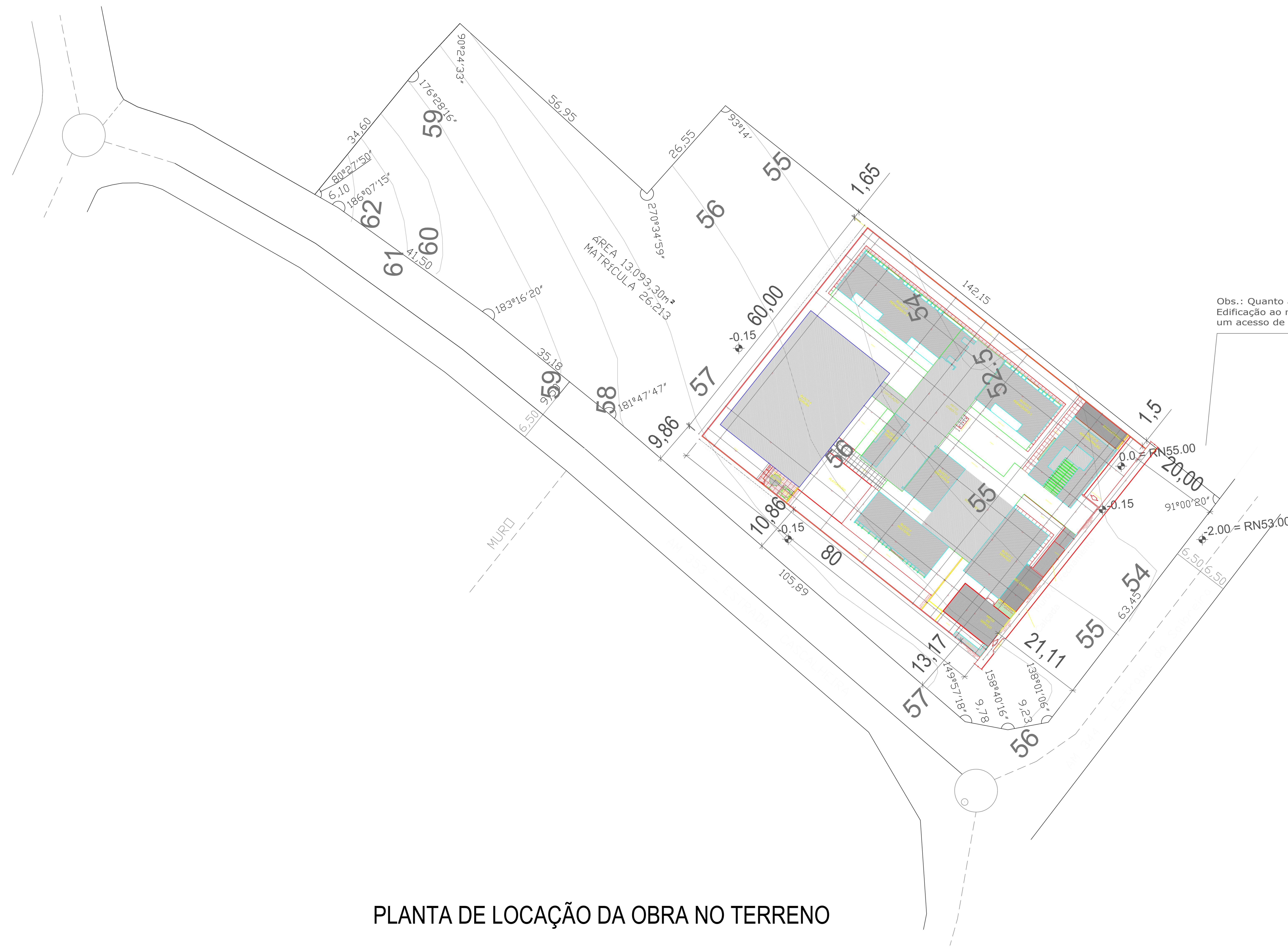
Prof=1,50m

## PLANTA DE SITUAÇÃO ESCALA 1/750

MATRÍCULA Nº. 26.213  
ÁREA TOTAL: 13.093,30m²  
ZONA FISCAL 04  
QUADRA 130  
LOTE 01, SUBLOTE 01  
LADO ÍMPAR.


	PREFEITURA MUNICIPAL ARROIO DO MEIO / RS ADMINISTRAÇÃO : 2021 – 2024 RUA MONSENHOR JACOB SEGER   186   FONE 051 3716-1166 ARROIO DO MEIO   RS	
	RESP. PROJETO: <b>Ionara Magalhães</b> C.R.E.A.: 180.285/D	NOME – ENDEREÇO: <b>Escola Municipal Getúlio Vargas</b> AM 353 - Estrada da Cascalheira
RESP. EXECUÇÃO: <b>Ionara Magalhães</b> C.R.E.A.: 180.285/D	PROPRIETÁRIO: <b>Município de Arroio do Meio/RS</b>	
PRANCHA: 02   SITUAÇÃO		
DESENHO: <b>William</b>	ÁREA A CONSTRUIR: 4800 m²	ESCALA: 1/750
		DATA: Março/2022



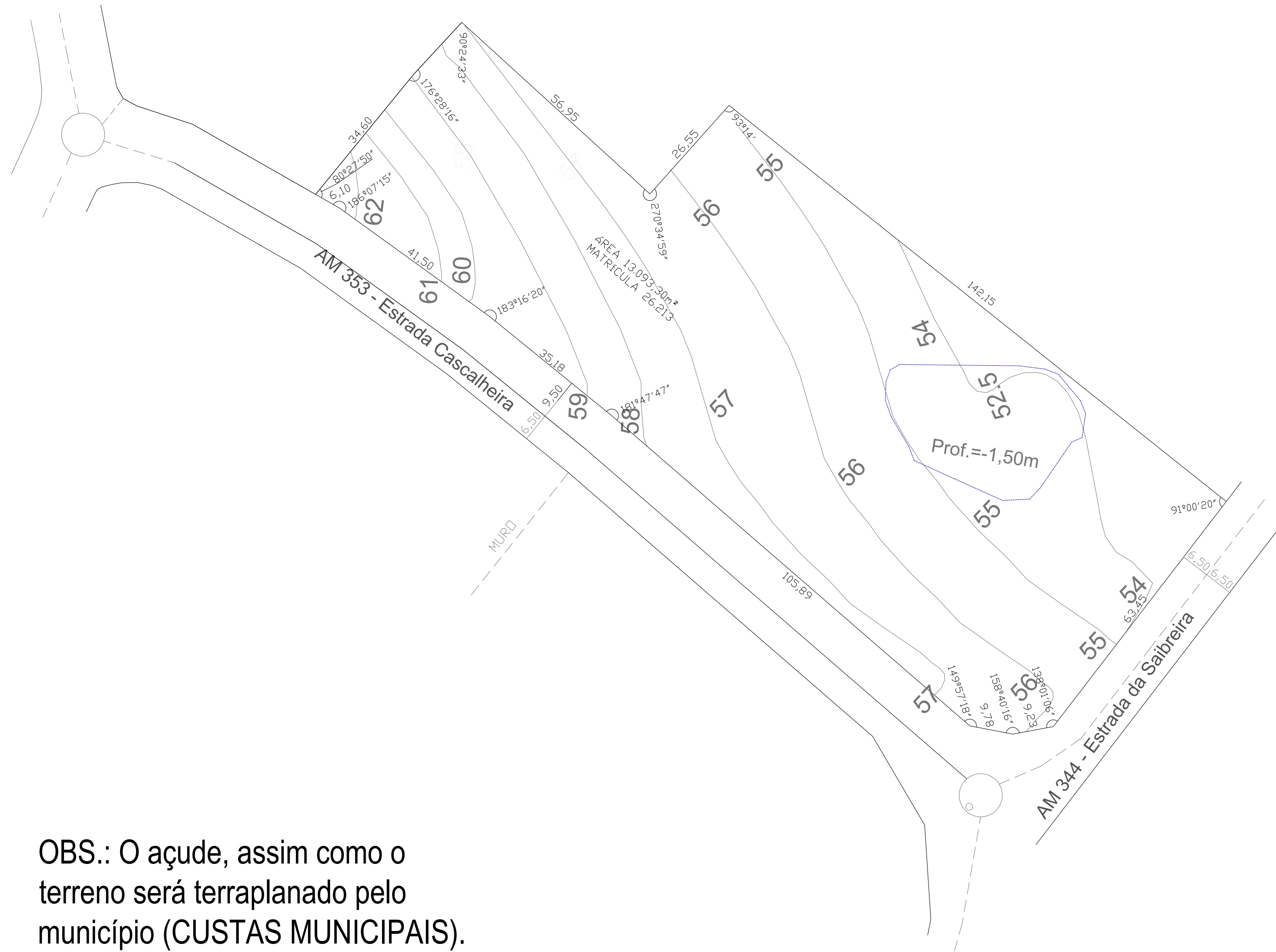
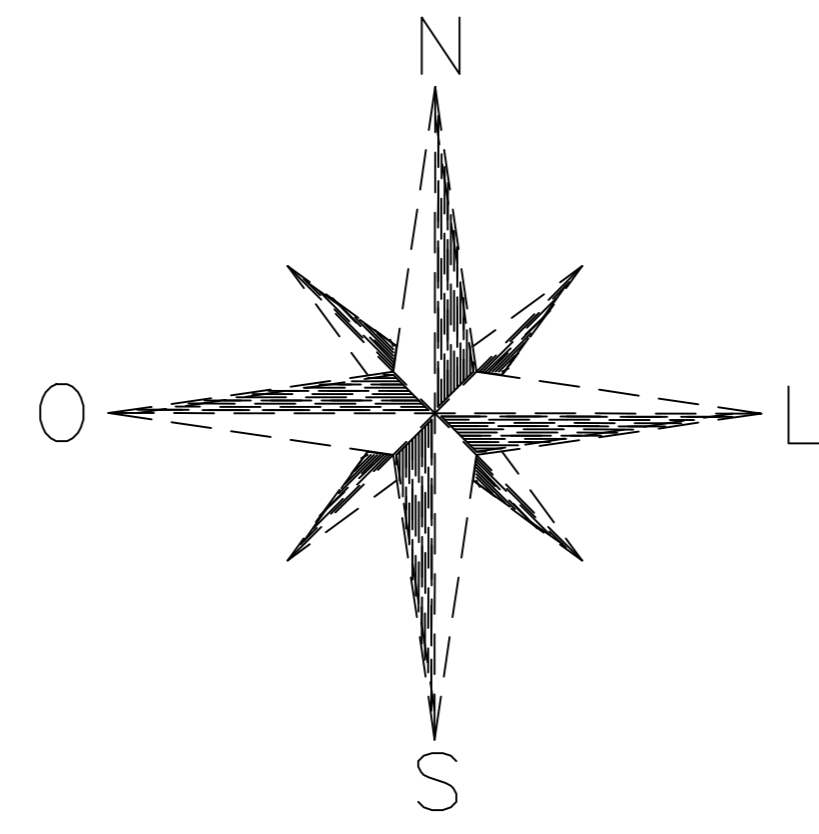


Obs.: Quanto ao desnível de 2,0m em 20,00m, ou seja, do nível da Edificação ao nível da Rua. Será proposto e executado pelo município um acesso de embarque/desembarque dos alunos.

PLANTA DE LOCAÇÃO DA OBRA NO TERRENO

	PREFEITURA MUNICIPAL ARROIO DO MEIO / RS	
	ADMINISTRAÇÃO: 2021 - 2024 RUA MONSENHOR JACOB SEGER   186   FONE 051 3716-1166 ARROIO DO MEIO   RS	
RESP. PROJETO: <b>Ionara Magalhães</b> <small>CREA: 180.2507</small>	NOME - ENDEREÇO: <b>Escola Municipal Getúlio Vargas</b> <b>AM 353 - Estrada da Cascalheira</b>	
RESP. EXECUÇÃO: <b>Ionara Magalhães</b> <small>CREA: 180.2507</small>	PROPRIETÁRIO: <b>Município de Arroio do Meio/RS</b>	
PRANCHA: <b>04   LOCAÇÃO DA OBRA NO TERRENO</b>		
DESENHO: <b>William</b>	ÁREA A CONSTRUIR: <b>4800 m²</b>	ESCALA: <b>1/750</b>
		DATA: <b>Março/2022</b>





OBS.: O açude, assim como o terreno será terraplanado pelo município (CUSTAS MUNICIPAIS).

### PLANTA DE LEVANTAMENTO PLANIALTIMÉTRICO (Curvas de Níveis)

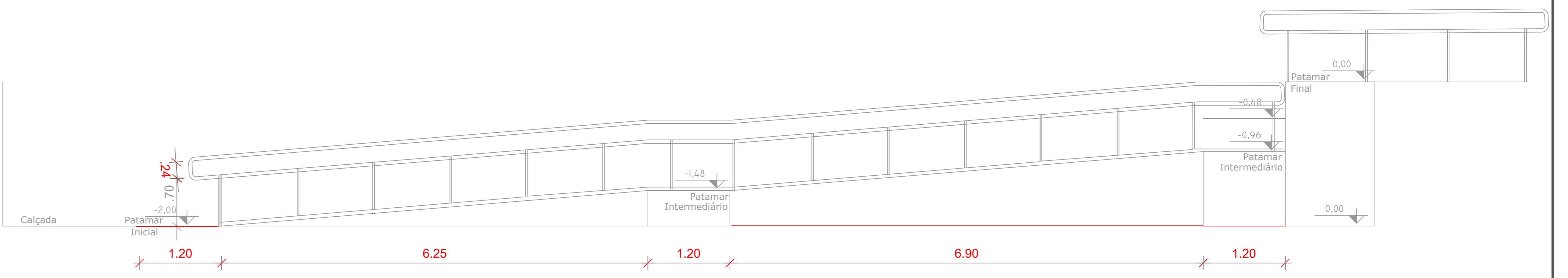
	PREFEITURA MUNICIPAL ARROIO DO MEIO / RS	
	ADMINISTRAÇÃO : 2021 - 2024 RUA MONSENHOR JACOB SEGER   186   FONE 051 3716-1166 ARROIO DO MEIO   RS	
RESP. PROJETO: Ionara Magalhães CREA: 180.285/D	NOME - ENDEREÇO: Escola Municipal Getúlio Vargas AM 353 - Estrada da Cascalheira	
RESP. EXECUÇÃO: Ionara Magalhães CREA: 180.285/D	PRANCHA: 03   PLANIALTIMÉTRICO	
PROPRIETÁRIO: Município de Arroio do Meio/RS	DESENHO: William	ÁREA A CONSTRUIR: 4800 m²
	ESCALA: 1/750	DATA: Março/2022



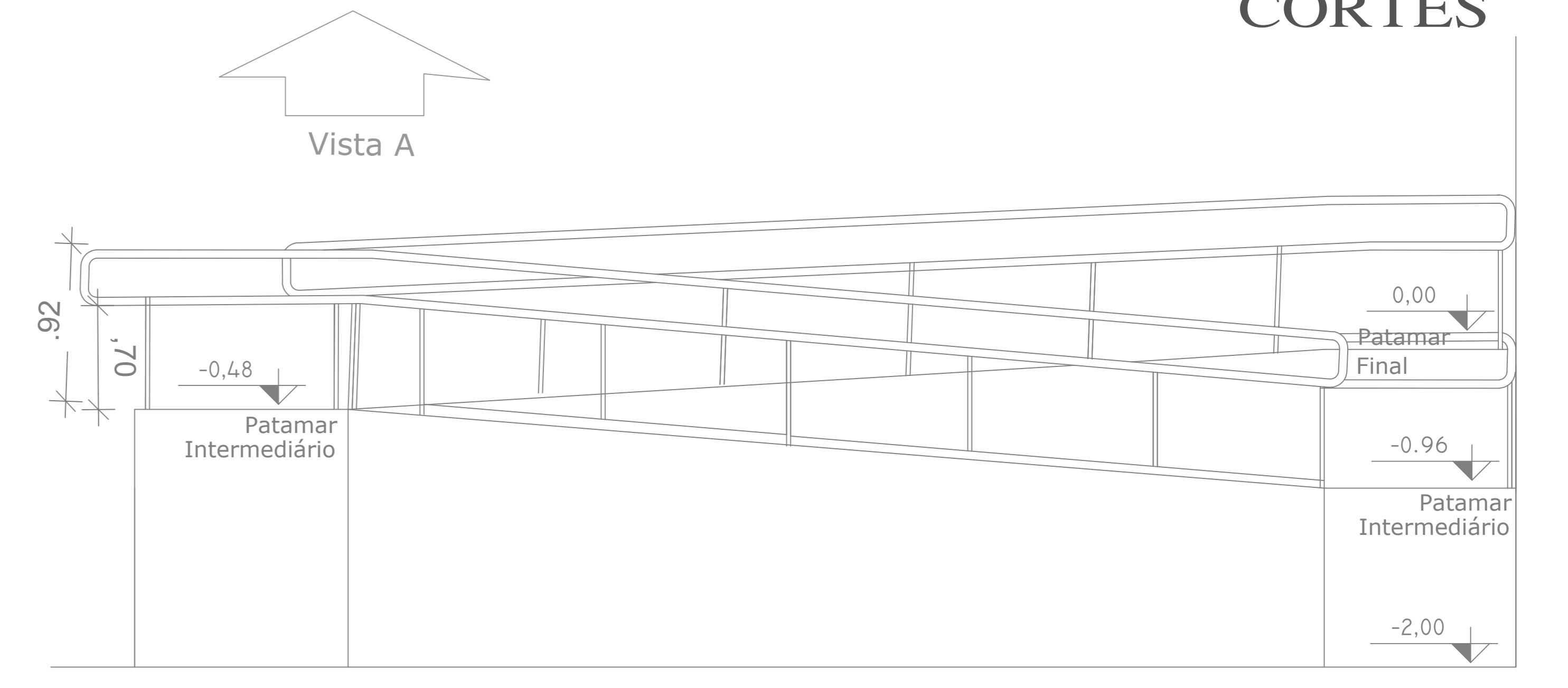
ÁREA 13.093,30m<sup>2</sup>  
MATRÍCULA 26.213

AM 353 - ESTRADA CASCALHEIRA

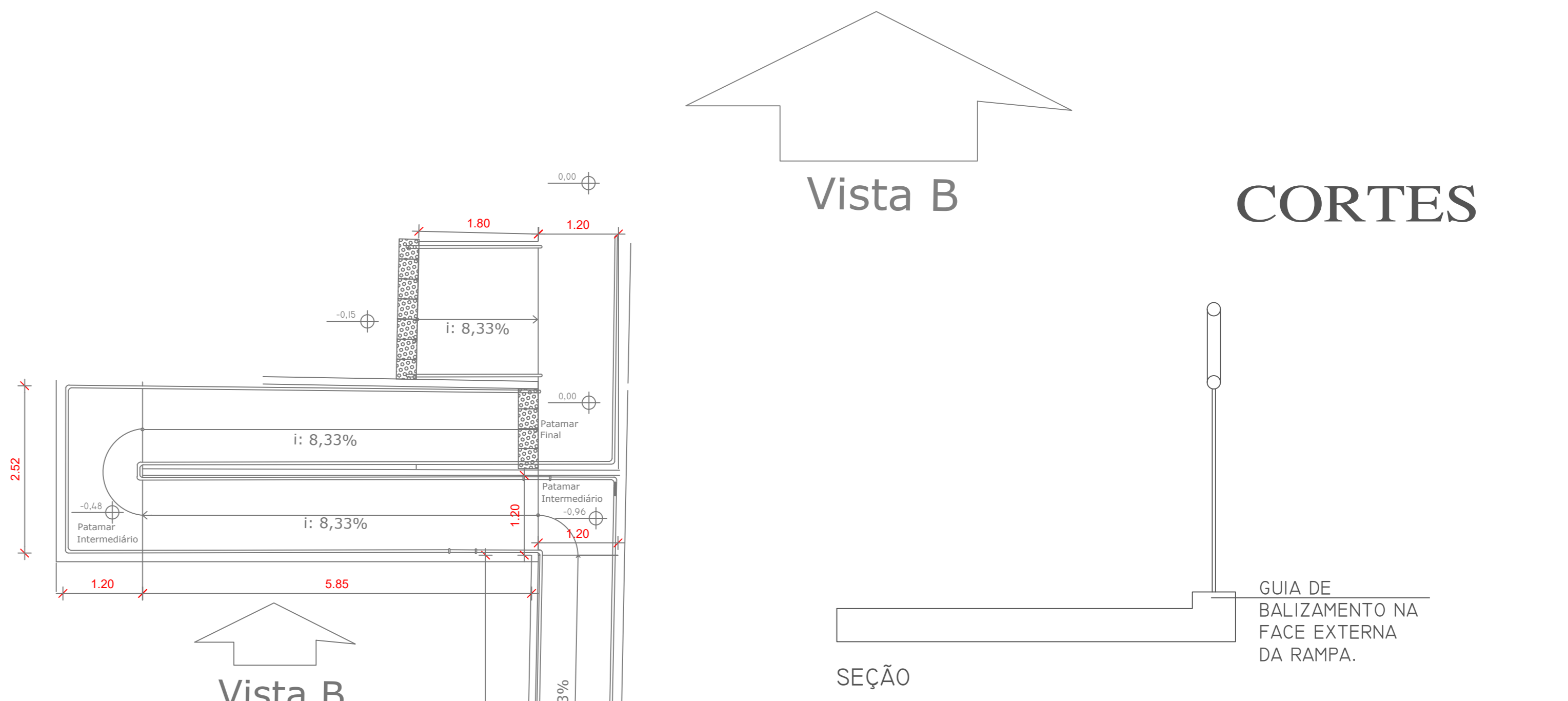
AM 344 - Estrada da Saibreira



CORTES



CORTES



NBR9050 - ITEM 10.12.2.3 QUANDO O ACESSO FOR POR RAMPA. A INCLINAÇÃO PODE SER DE NO MÁXIMO 8,33 % E O PISO DEVE ATENDER ÀS ESPECIFICAÇÕES DESTA NORMA. A RAMPA DEVE TER CORRIMÃO NOS DOIS LADOS, A 0,70 M DO PISO.

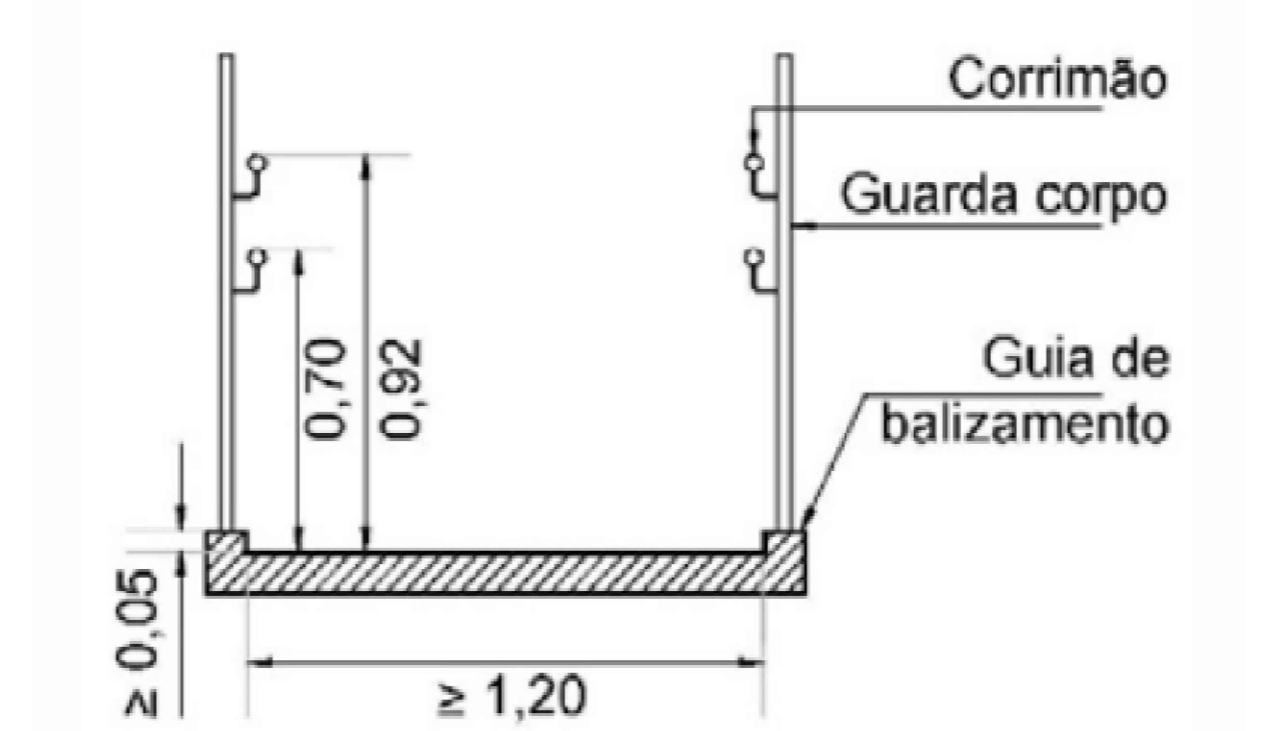


Figura 72 - Guia de balizamento



PLANTA BAIXA

		PREFEITURA MUNICIPAL ARROIO DO MEIO / RS ADMINISTRAÇÃO 2021 - 2024 RUA MONSIEUR JACOBI SEGER 1.186   FONE: 051 3716-1166 ARROIO DO MEIO / RS	
PROJETO: Ionara Magalhães PROJ. EXECUÇÃO: Ionara Magalhães PROPRIETÁRIO: Município de Arroio do Meio/RS	NOME DO EDIFÍCIO: Escola Municipal Getúlio Vargas ENDEREÇO: AM 353 - Estrada da Cascalheira	NOME DO ENGENHEIRO: William NÚMERO DE REGISTRO: 4800	DATA: Março/2022
06   ACESSIBILIDADE			