

Projeto de Pavimentação da
AM 357 – Estrada Geral
Picada Arroio do Meio

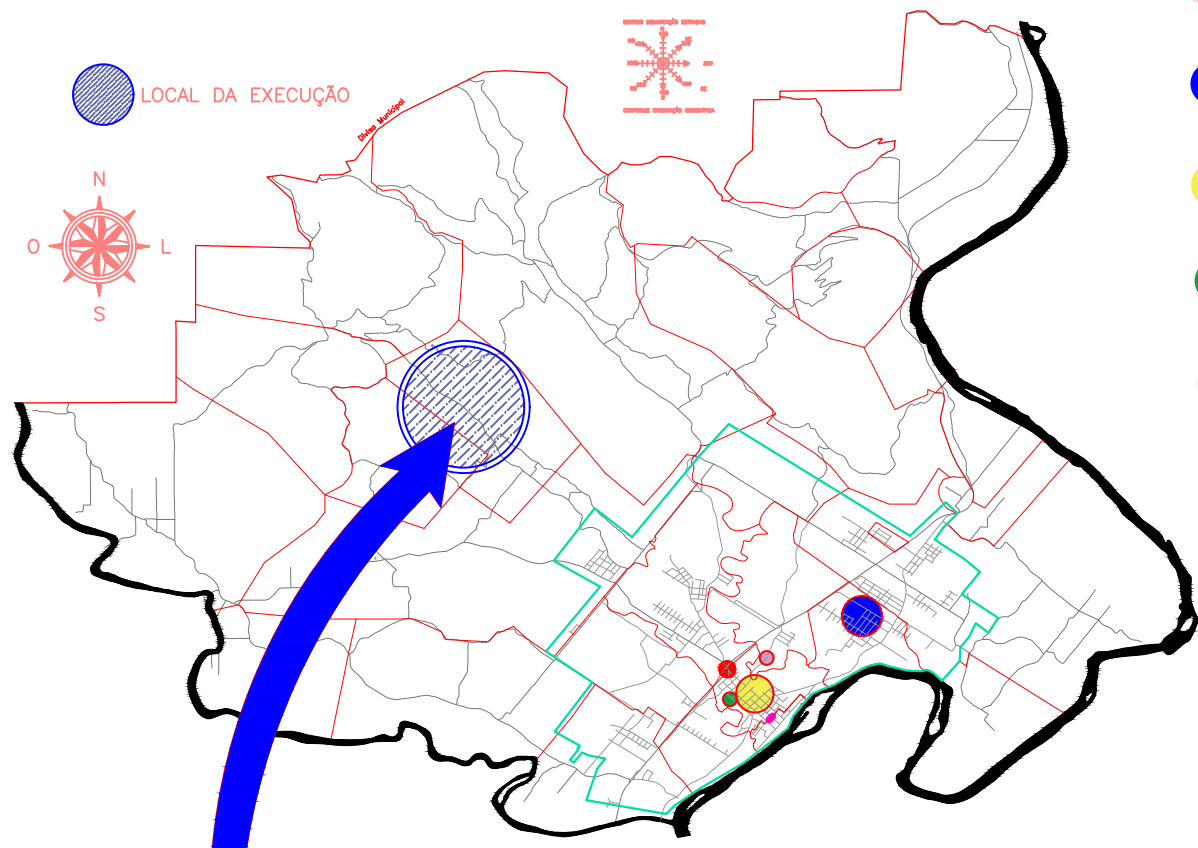
Município de Arroio do Meio

CR n° 1075.629–02/2021

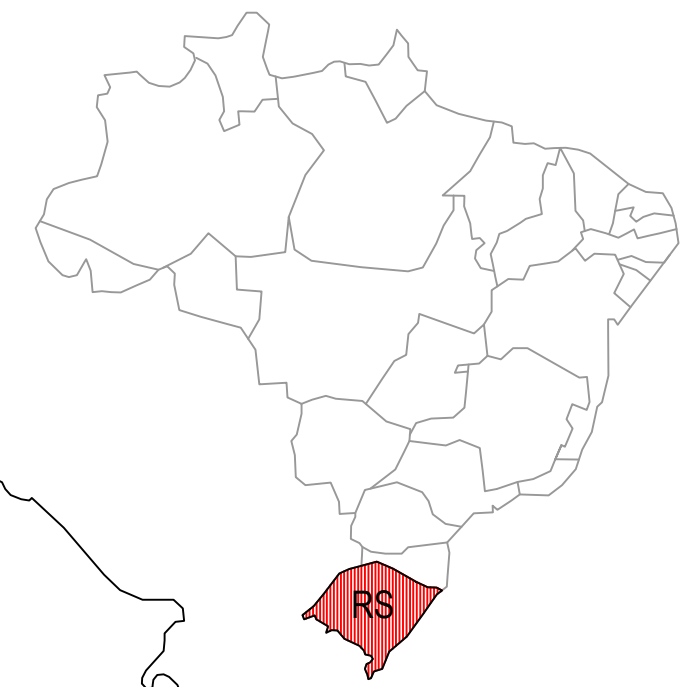
MDR 912672/2021



Data: 08/2022



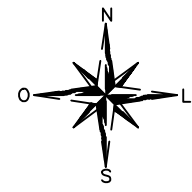
- Trevo de acesso principal a cidade de Arroio do Meio-rs
7,1 km
- Posto de Saúde - Bairro Almoré
10,0 km
- Prefeitura Municipal de Arroio do Meio - RS
7,7 km
- Hospital São José
7,8 km
- Secretaria de Obras Municipal
8,8 km



MAPA DO BRASIL



MAPA DO RIO GRANDE DO SUL



COORDENADAS GEOGRÁFICAS

INÍCIO:
29° 21' 18.83" S
51° 59' 24.22" O

FIM:
29° 21' 15.36" S
51° 59' 28.17" O



	<p>PREFEITURA MUNICIPAL ARROIO DO MEIO / RS</p> <p>ADMINISTRAÇÃO : 2021 — 2024</p> <p>RUA MONSENHOR JACOB SEGER 186 FONE 051 3716-1166 ARROIO DO MEIO RS</p>			
<p>ASSUNTO: PAVIMENTAÇÃO DA AM 357 - ESTRADA GERAL PICADA ARROIO DO MEIO</p>				
<p>Prefeito Municipal DANILO JOSÉ BRUXEL</p>	<p>Responsável Técnico ALDIR DE BONA CREA RS183518</p>	<p>ENDEREÇO: AM 357 - ESTRADA GERAL PICADA ARROIO DO MEIO</p>		
<p>PRANCHA: PLANTA DE SITUAÇÃO E LOCALIZAÇÃO</p>	<p>DATA: 08/2022</p>	<p>ÁREA: 1.050,00 m²</p>	<p>ESCALA: SEM ESCALA</p>	<p>FOLHA: 01/11</p>

PLANTA DE CURVAS DE NÍVEL E TOPOGRAFIA
SEM ESCALA



PLANTA DE PROJEÇÃO DA PAVIMENTAÇÃO
SEM ESCALA

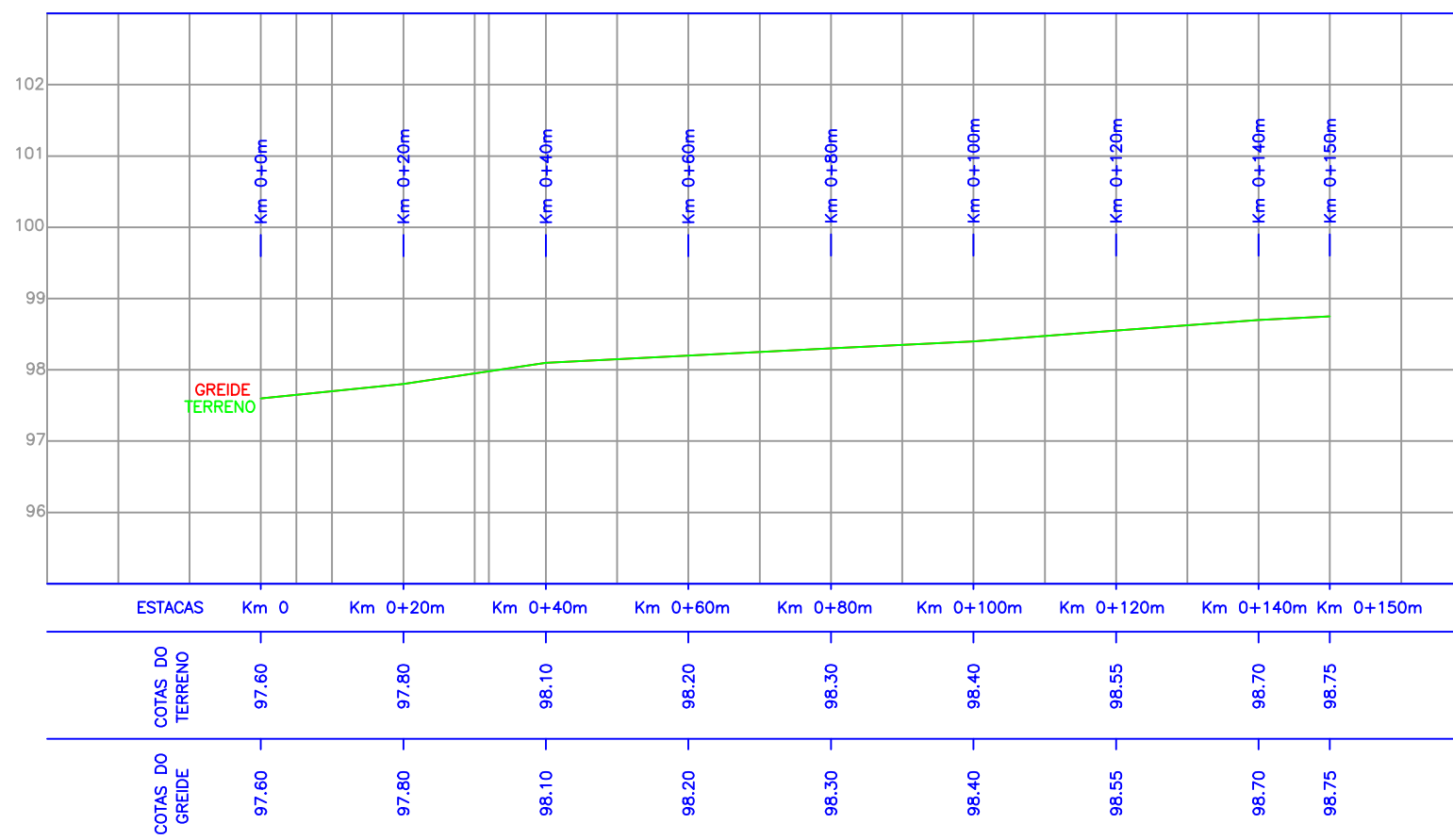


	PREFEITURA MUNICIPAL ARROIO DO MEIO / RS ADMINISTRAÇÃO : 2021 — 2024 RUA MONSENHOR JACOB SEGER 186 FONE 051 3716-1166 ARROIO DO MEIO RS			
	ASSUNTO: PAVIMENTAÇÃO DA AM 357 - ESTRADA GERAL PICADA ARROIO DO MEIO			
Prefeito Municipal DANILO JOSÉ BRUXEL	Responsável Técnico ALDIR DE BONA CREA RS183518	ENDEREÇO: AM 357 - ESTRADA GERAL PICADA ARROIO DO MEIO		
PRANCHA: PLANTAS DE TOPOGRAFIA E DE PROJEÇÃO DA PAV.	DATA: 08/2022	ÁREA: 1.050,00 m ²	ESCALA: INDICADA	FOLHA: 02/11

LOCALIZAÇÃO DAS ESTACAS
SEM ESCALA



PERFIL LONGITUDINAL
ESCALA: 1/100



PREFEITURA MUNICIPAL
ARROIO DO MEIO / RS
ADMINISTRAÇÃO :
2021 — 2024
RUA MONSENHOR JACOB SEGER | 186 | FONE 051 3716-1166
ARROIO DO MEIO | RS

ASSUNTO: PAVIMENTAÇÃO DA AM 357 - ESTRADA GERAL PICADA ARROIO DO MEIO

Prefeito Municipal
DANILO JOSÉ BRUXEL

Responsável Técnico
ALDIR DE BONA
CREA RS183518

ENDEREÇO:
AM 357 - ESTRADA GERAL
PICADA ARROIO DO MEIO

PRANCHA:
PLANTA DAS ESTACAS
E PERFIL LONGITUDINAL

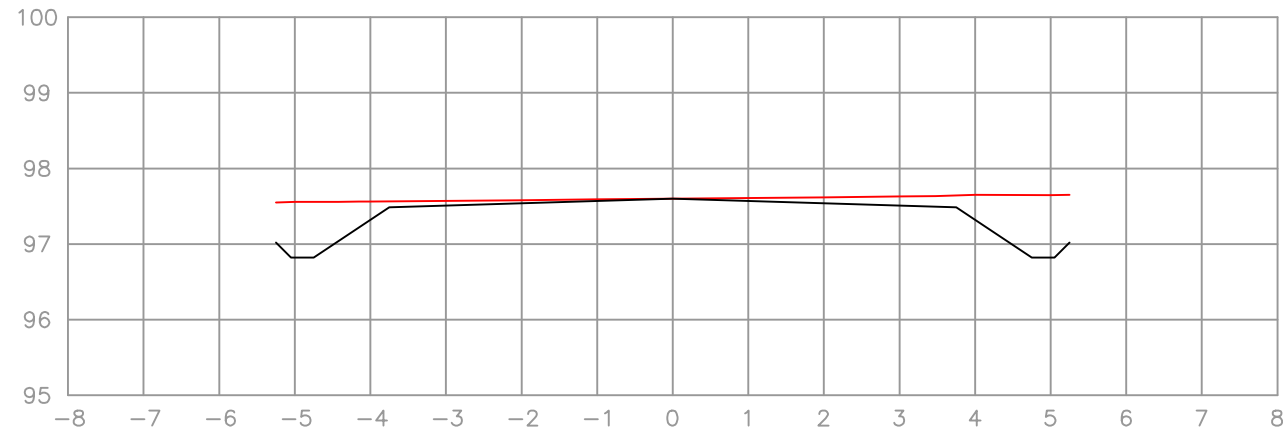
DATA:
08/2022

ÁREA:
1.050,00 m²

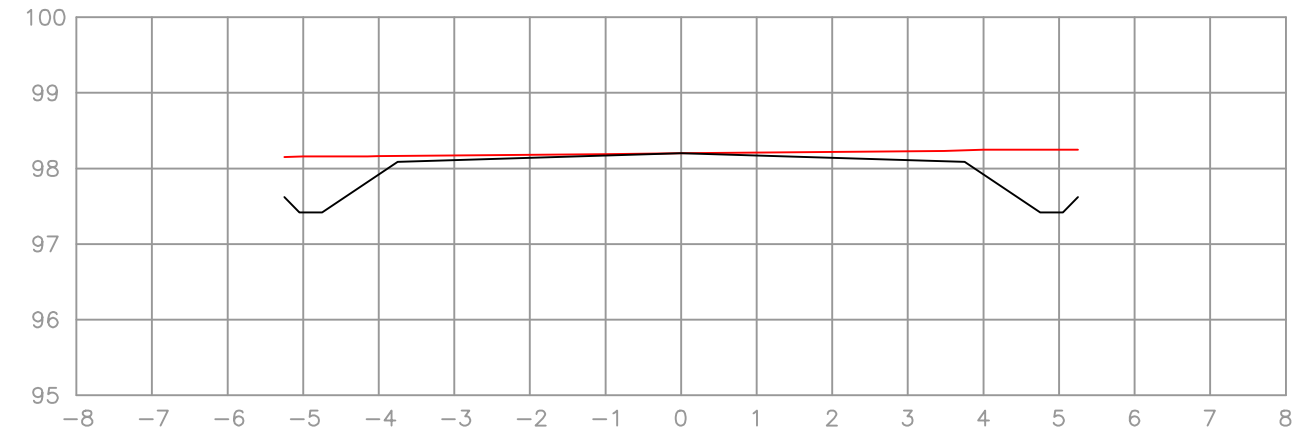
ESCALA:
INDICADA

FOLHA:
03/11

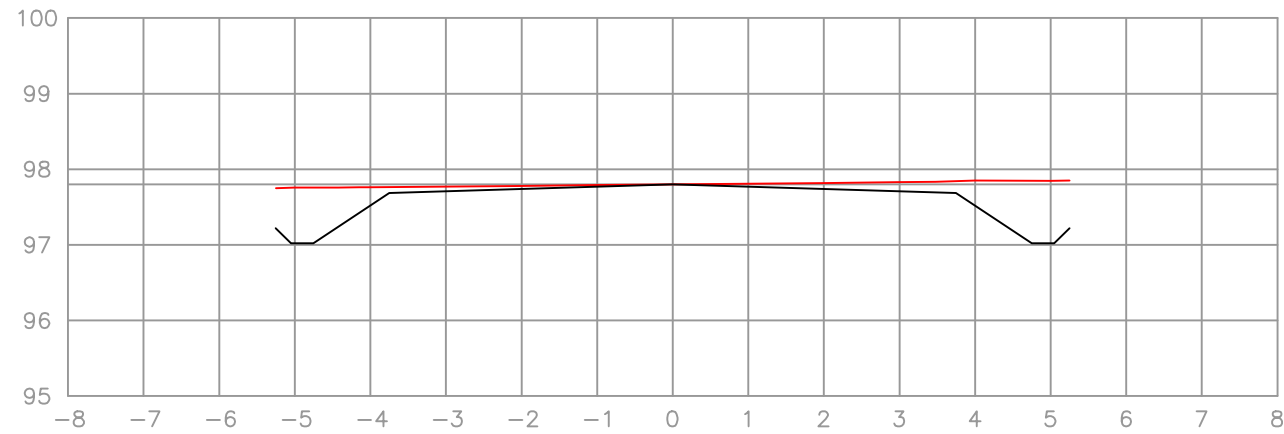
PERFIL TRANSVERSAL DO TRECHO
ESCALA: 1/100



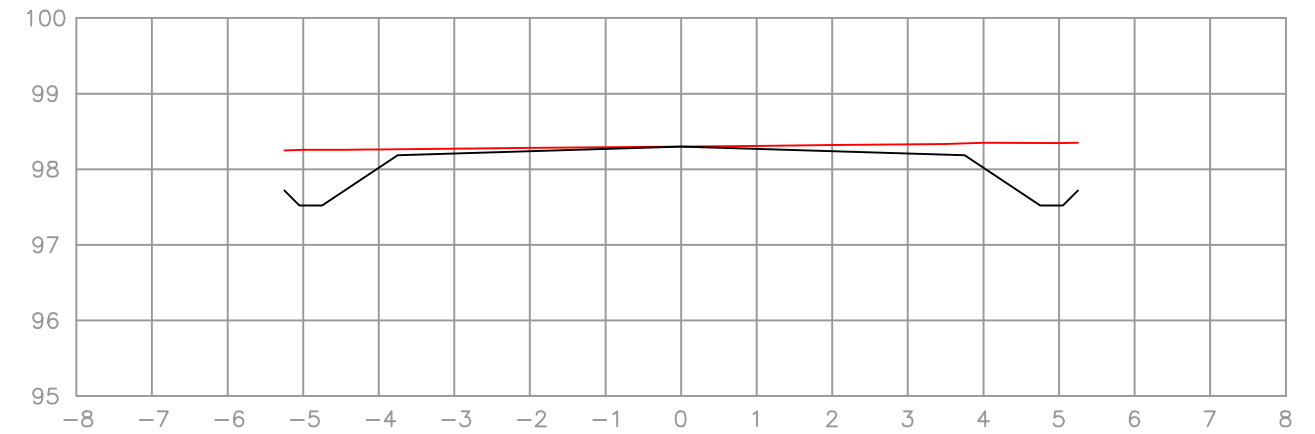
EST: Km 0+0.00
 ÁREA CORTE= 2.05m²
 ÁREA ATERRO= 0.00m²
 VOLUME CORTE= 20.50m³ (Caracterizado como regula.)
 VOLUME ATERRO= 0.00m³



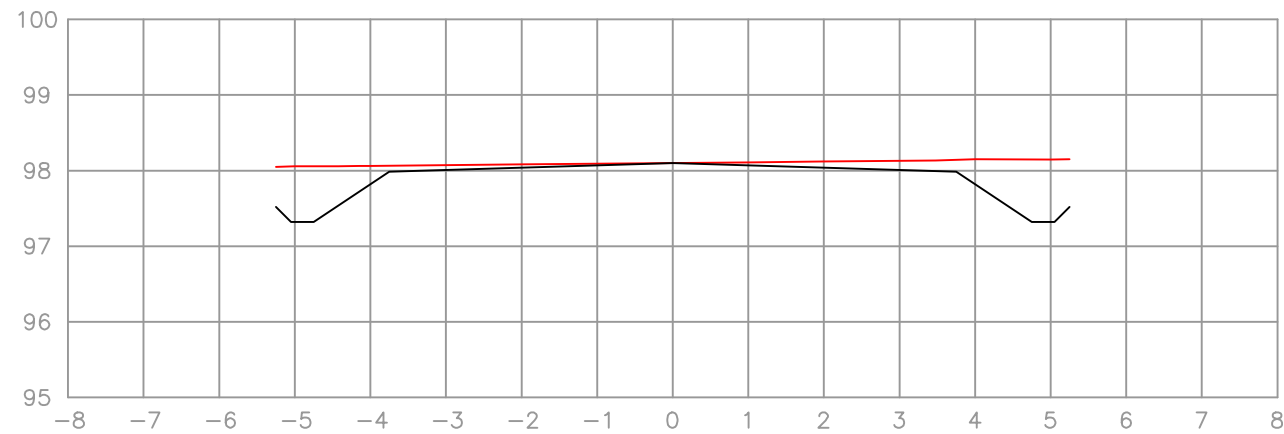
EST: Km 0+60.00
 ÁREA CORTE= 2.05m²
 ÁREA ATERRO= 0.00m²
 VOLUME CORTE= 41.00m³
 VOLUME ATERRO= 0.00m³



EST: Km 0+20.00
 ÁREA CORTE= 2.05m²
 ÁREA ATERRO= 0.00m²
 VOLUME CORTE= 41.00m³
 VOLUME ATERRO= 0.00m³



EST: Km 0+80.00
 ÁREA CORTE= 2.05m²
 ÁREA ATERRO= 0.00m²
 VOLUME CORTE= 41.00m³
 VOLUME ATERRO= 0.00m³



EST: Km 0+40.00
 ÁREA CORTE= 2.05m²
 ÁREA ATERRO= 0.00m²
 VOLUME CORTE= 41.00m³
 VOLUME ATERRO= 0.00m³



PREFEITURA MUNICIPAL
 ARROIO DO MEIO / RS
 ADMINISTRAÇÃO :
 2021 — 2024
 RUA MONSENHOR JACOB SEGER | 186 | FONE 051 3716-1166
 ARROIO DO MEIO | RS

ASSUNTO: PAVIMENTAÇÃO DA AM 357 - ESTRADA GERAL PICADA ARROIO DO MEIO

Prefeito Municipal
 DANILO JOSÉ BRUXEL

Responsável Técnico
 ALDIR DE BONA
 CREA RS183518

ENDEREÇO:
 AM 357 - ESTRADA GERAL
 PICADA ARROIO DO MEIO

PRANCHA:
 PERFIL TRANSVERSAL

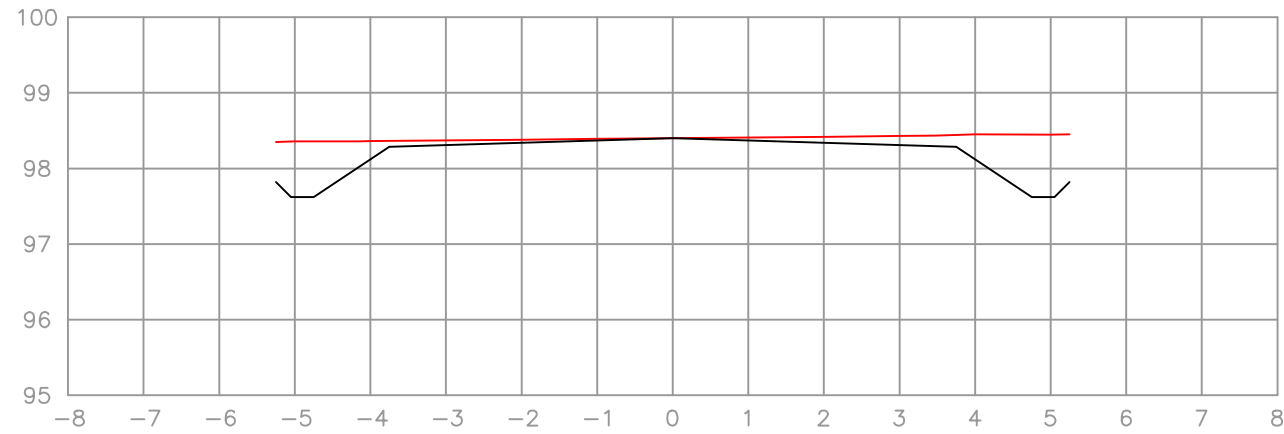
DATA:
 08/2022

ÁREA:
 1.050,00 m²

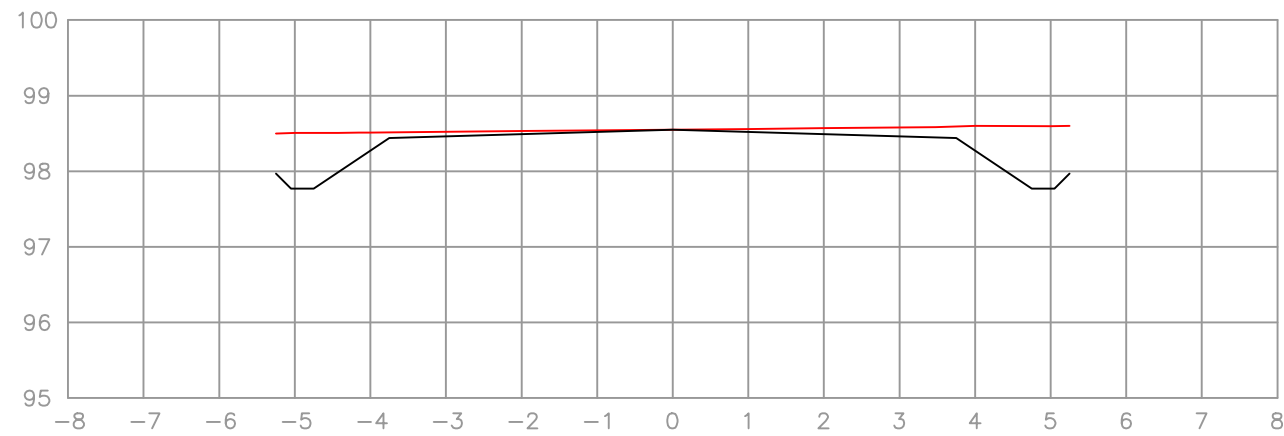
ESCALA:
 INDICADA

FOLHA:
 04/11

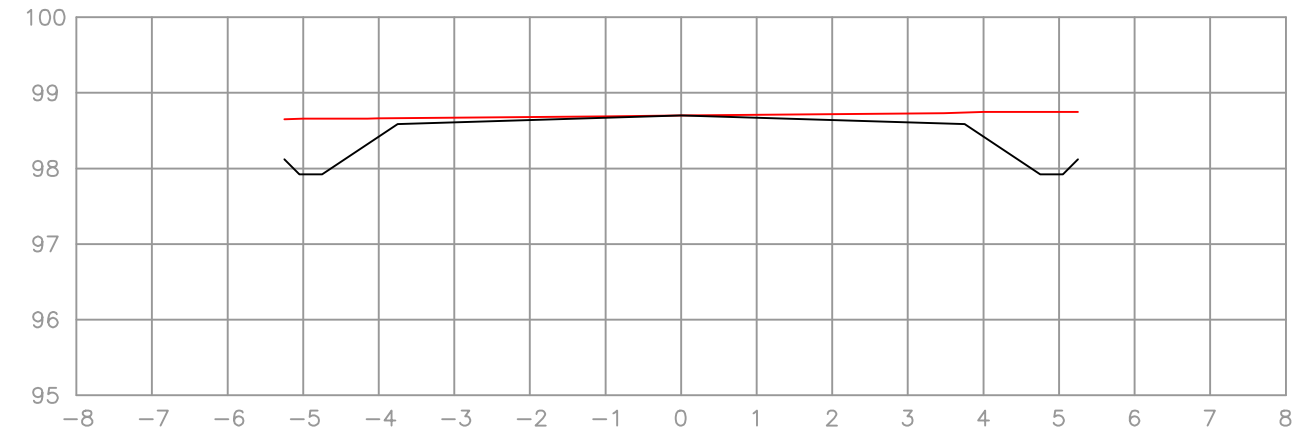
PERFIL TRANSVERSAL DO TRECHO
ESCALA: 1/100



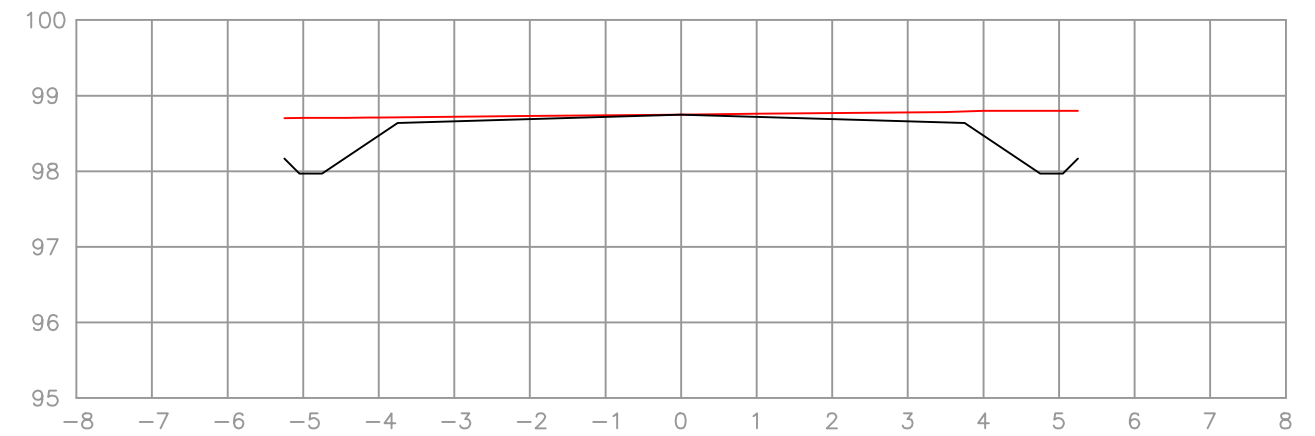
EST: Km 0+100.00
 ÁREA CORTE= 2.05m²
 ÁREA ATERRO= 0.00m²
 VOLUME CORTE= 41.00m³
 VOLUME ATERRO= 0.00m³



EST: Km 0+120.00
 ÁREA CORTE= 2.05m²
 ÁREA ATERRO= 0.00m²
 VOLUME CORTE= 41.00m³
 VOLUME ATERRO= 0.00m³



EST: Km 0+140.00
 ÁREA CORTE= 2.05m²
 ÁREA ATERRO= 0.00m²
 VOLUME CORTE= 41.00m³
 VOLUME ATERRO= 0.00m³



EST: Km 0+150.00
 ÁREA CORTE= 2.05m²
 ÁREA ATERRO= 0.00m²
 VOLUME CORTE= 20.50m³ (Caracterizado como regula.)
 VOLUME ATERRO= 0.00m³

RESUMO

Volume total corte = 328,00 m³
 Volume total aterro = 0,00 m³



PREFEITURA MUNICIPAL
ARROIO DO MEIO / RS

ADMINISTRAÇÃO :

2021 — 2024

RUA MONSENHOR JACOB SEGER | 186 | FONE 051 3716-1166
ARROIO DO MEIO | RS

ASSUNTO: PAVIMENTAÇÃO DA AM 357 - ESTRADA GERAL PICADA ARROIO DO MEIO

Prefeito Municipal
DANILO JOSÉ BRUXEL

Responsável Técnico
ALDIR DE BONA
CREA RS183518

ENDEREÇO:

AM 357 - ESTRADA GERAL
PICADA ARROIO DO MEIO

PRANCHA:

PERFIL TRANSVERSAL

DATA:

08/2022

ÁREA:

1.050,00 m²

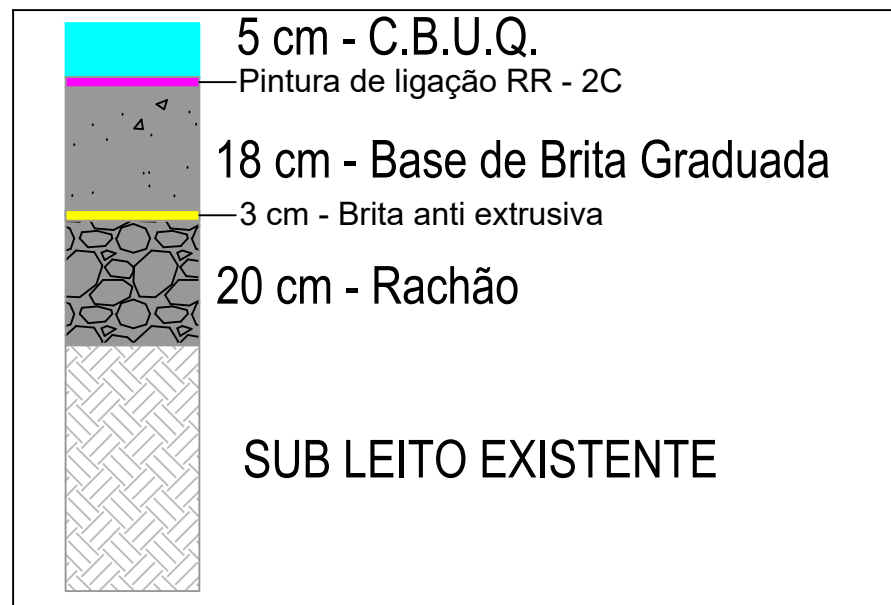
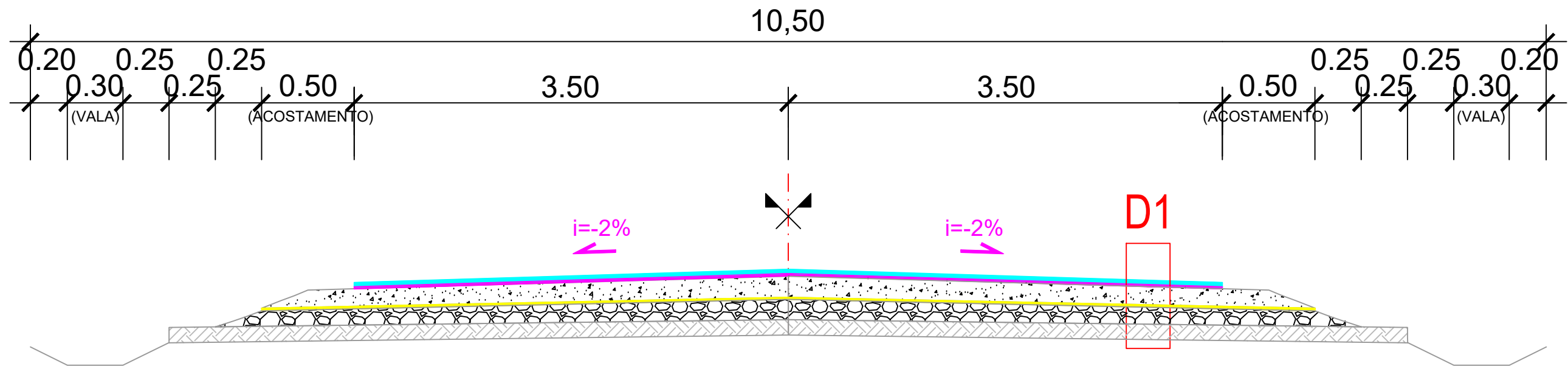
ESCALA:

INDICADA

FOLHA:

05/11

Seção tipo do trecho 5 - AM 357 Estrada Geral Picada Arroio do Meio



	PREFEITURA MUNICIPAL ARROIO DO MEIO / RS ADMINISTRAÇÃO : 2021 — 2024 RUA MONSENHOR JACOB SEGER 186 FONE 051 3716-1166 ARROIO DO MEIO RS			
	ASSUNTO: PAVIMENTAÇÃO DA AM 357 - ESTRADA GERAL PICADA ARROIO DO MEIO			
Prefeito Municipal DANILO JOSÉ BRUXEL		Responsável Técnico ALDIR DE BONA CREA RS183518		ENDEREÇO: AM 357 - ESTRADA GERAL PICADA ARROIO DO MEIO
PRANCHA: DETALHAMENTO DA SEÇÃO TIPO	DATA: 08/2022	ÁREA: 1.050,00 m ²	ESCALA: SEM ESCALA	FOLHA: 06/11