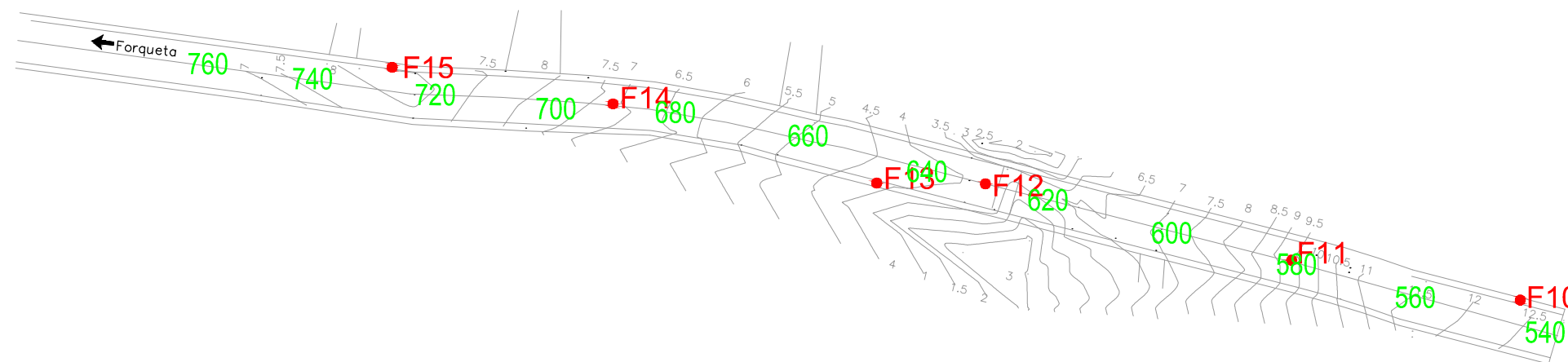










Nº FURO	LOCALIZAÇÃO
F10	À 3,50m do eixo da estrada, próximo à estaca 540.
F11	Eixo da estrada, próximo à estaca 580.
F12	Eixo da estrada, entre as estacas 620 e 640.
F13	À 3,50m do eixo da estrada, próximo à estaca 640.
F14	Eixo da estrada, entre as estacas 680 e 700.
F15	À 3,00m do eixo da estrada, próximo à estaca 720.



LEGENDA DA PLANTA

-  EIXO DA PISTA PROJETADA
-  MEIO-FIO DE CONCRETO
-  BORDO DA PISTA EXISTENTE
-  LOCAL E NÚMERO DO FURO DE SONDAAGEM
-  ÁREA DE PAVIMENTAÇÃO
-  CURVA DE NÍVEL (0.50m)

LEGENDA DO PERFIL

-  LINHA DO PERFIL DO PROJETO
-  LINHA DO PERFIL DO TERRENO



PREFEITURA MUNICIPAL
ARROIO DO MEIO/RS

PREFEITO MUNICIPAL

ALDIR DE BONA
ENG. CIVIL - CREA RS 183518
RESPONSÁVEL TÉCNICO

DATA:
ABR/2015

ÁREA TOTAL:
9.120,00 m²

ASSUNTO:
PAVIMENTAÇÃO ASFÁLTICA
PROJETO:
PLANTA DE SONDAAGEM

LOCAL:
ESTRADA GERAL DE FORQUETA BAIXA

ESCALA:
1/1000

FOLHA:
24/32