 <p>PREFEITURA MUNICIPAL DE ARROIO DO MEIO</p>	<p align="center">SUPRESSÃO DE VEGETAÇÃO EM ESTAGIO INICIAL DE REGENERAÇÃO NATURAL – Até 2 hectares</p>	<p align="center">DMA</p>
--	--	----------------------------------

REQUERIMENTO

À
 Prefeitura Municipal de Arroio do Meio
 DEPARTAMENTO DE MEIO AMBIENTE
 Rua Monsenhor Jacob Seger, 186, Bairro Centro
 Arroio do Meio – RS

O requerente, PROPRIETÁRIO DO IMÓVEL, abaixo identificado:

Nome Completo / Razão Social:	
CPF/CNPJ nº:	

Requer ALVARÁ DE LICENCIAMENTO DE SERVIÇOS FLORESTAIS para **SUPRESSÃO DE VEGETAÇÃO NATIVA EM ESTÁGIO INICIAL DE REGENERAÇÃO NATURAL**, em área de sua propriedade, tendo como base os dados abaixo informados.

Declaro que o proprietário ou posseiro enquadra-se como pequeno produtor rural, conforme legislação vigente: “aquele que, residindo na zona rural, detenha a posse de gleba rural não superior a 50 (cinquenta) hectares, explorando-a mediante o trabalho pessoal e de sua família, admitida a ajuda eventual de terceiros, bem como as posses coletivas de terra considerando -se a fração individual não superior a 50 (cinquenta) hectares, cuja renda bruta seja proveniente de atividades ou usos agrícolas, pecuários ou silviculturais ou do extrativismo rural em 80% (oitenta por cento) no mínimo.”

Declaro, para os devidos fins, que **a vegetação requerida para corte/supressão não se situa em áreas consideradas de preservação permanente e área de reserva legal**; que não possuo débitos oriundos de infrações ambientais e de reposição florestal junto aos órgãos ambientais competentes e que o manejo, caso aprovado, respeitará o estabelecido no Alvará de Licenciamento de Serviços Florestais, incluindo manutenção das áreas de importância ecológica protegidas de RESERVA LEGAL e de PRESERVAÇÃO PERMANENTE, conforme legislação vigente.

Declaro que a atividade na área de manejo é imprescindível à subsistência familiar.

Nestes termos,
 Pede deferimento.


Arroio do Meio, _____ de _____ de _____

Assinatura do Proprietário ou Representante
 Legal do(s) proprietário(s) requerente(s)

Nome Completo Legível

CPF

Observação: Caso seja assinado por terceiros, este requerimento deverá ser acompanhado de Procuração Simples para esta finalidade.

 <p>PREFEITURA MUNICIPAL DE ARROIO DO MEIO</p>	<p>SUPRESSÃO DE VEGETAÇÃO EM ESTAGIO INICIAL DE REGENERAÇÃO NATURAL – Até 2 hectares</p>	<p>DMA</p>
--	---	-------------------

ORIENTAÇÃO PARA O PREENCHIMENTO DESTE FORMULÁRIO:

- A) Todos os campos do formulário deverão ser preenchidos.
 B) Apresentar toda a documentação solicitada no Anexo I.

1. IDENTIFICAÇÃO DO PROPRIETÁRIO(S) DO IMÓVEL:

Nome Completo / Razão Social *:		
CPF/ CNPJ *nº:		
End.: Rua/Av *:		nº *:
Bairro *:	CEP *:	Município *:
Telefone *:()	FAX *:()	e-mail:
End. p/ correspondência: Rua / Av *:		nº *:
Bairro *:	CEP *:	Município *:
Contato - Nome *:		Cargo *:
Telefone p/ contato*:()	FAX:()	E-mail:

2. REPRESENTANTE LEGAL (SE HOUVER):

Nome Completo / Razão Social *:		
CPF *nº:		
End.: Rua/Av *:		nº *:
Bairro *:	CEP *:	Município *:
Telefone *:()	FAX *:()	e-mail:

3. IDENTIFICAÇÃO DA PROPRIEDADE:

3.1. Dados da propriedade (exceto quanto área pública ou servidão):

Nº da Matrícula no Cartório de Registro de Imóveis	
Área total registrada	
Distrito/ Localidade/ Linha ou Endereço	

3.2. Roteiro de acesso: percurso a partir da sede do município ou pontos de referência de fácil localização, com indicação das distâncias em quilômetros até o local.

--


3.3. Quanto às coordenadas geográficas (A SER PREENCHIDO PELO ÓRGÃO LICENCIADOR):

As coordenadas geográficas deverão ser obtidas com Receptor GPS, com as seguintes configurações:
 Formato das coordenadas geográficas: **Graus, minutos e segundos**, no sistema geodésico (**DATUM**) **SAD-69**.

Exemplo de leitura:

Lat. (φ)	-	2	9	°	2	5	'	3	5	.	2	"
----------	---	---	---	---	---	---	---	---	---	---	---	---

Observação: As coordenadas deverão indicar um ponto localizado na entrada da propriedade e outro dentro da área de manejo (se for o caso).

 PREFEITURA MUNICIPAL DE ARROIO DO MEIO	SUPRESSÃO DE VEGETAÇÃO EM ESTAGIO INICIAL DE REGENERAÇÃO NATURAL – Até 2 hectares	DMA
--	--	------------

Coordenadas geográficas (Lat/Long) no Sistema Geodésico, SAD-69 em graus, minutos e segundos (hddd°mm'ss.s")																									
Lat. (φ)	-			°			'			.		"	Long (λ)	-			°			'			.		"

3.4. Quanto à existência de licenciamento florestal na propriedade:

<input type="checkbox"/>	Primeiro licenciamento florestal na propriedade
<input type="checkbox"/>	Já realizou outro licenciamento florestal na propriedade

4. DADOS DA ÁREA DE MANEJO E DA VEGETAÇÃO A SER SUPRIMIDA:

4.1. Justificativa para o manejo - MARCAR com (X):

<input type="checkbox"/>	Implantação de lavoura com cultivos anuais
<input type="checkbox"/>	Implantação de fruticultura
<input type="checkbox"/>	Uso para atividade de pecuária (pastagens nativas)
<input type="checkbox"/>	Supressão de sub-bosque de florestas plantadas
<input type="checkbox"/>	Outras: especificar

4.2. Área Total Proposta para Supressão:		HECTARES
---	--	----------

4.3. Nome das principais espécies vegetais existentes:

4.4. Altura Média da Vegetação:		METROS
4.5. Volume Total Aproximado de LENHA:		ESTÉREO(S)

NOTA: ESTÉREO: medida de volume para lenha, equivalente a um metro cúbico (em pilha).

5. REPOSIÇÃO FLORESTAL


<input type="checkbox"/>	Na mesma propriedade a ser licenciada
<input type="checkbox"/>	Outra propriedade/local (anexar termo de compromisso de reposição florestal e respectivo croqui de acesso)

6. MEDIDAS PROPOSTAS DE COMPENSAÇÃO FLORESTAL - MARCAR COM (X):

<input type="checkbox"/>	Restauração de áreas de preservação permanente, através de adensamento, enriquecimento, condução de regeneração natural ou reflorestamento	Informar a área beneficiada em hectares:	
<input type="checkbox"/>	Plantio e manutenção de mudas de árvores nativas da região, conforme o alvará de licenciamento	Indicar o local do plantio:	
<input type="checkbox"/>	Isolamento das áreas em processo de regeneração natural com cercas aramadas, visando evitar o acesso de animais domésticos.		
<input type="checkbox"/>	Outras medidas: especificar:		

7. QUANTO AO DESTINO DA MATÉRIA-PRIMA FLORESTAL (LENHA) - MARCAR COM (X):

<input type="checkbox"/>	Consumo próprio na propriedade
<input type="checkbox"/>	Transporte para um destinatário cadastrado

 <p>PREFEITURA MUNICIPAL DE ARROIO DO MEIO</p>	<p align="center">SUPRESSÃO DE VEGETAÇÃO EM ESTAGIO INICIAL DE REGENERAÇÃO NATURAL – Até 2 hectares</p>	<p align="center">DMA</p>
--	--	----------------------------------

	<p>Nesse caso, após o corte, deverá ser informado volume total de lenha gerado, para homologação do AUTEX no sistema DOF, por parte do órgão licenciador, conforme legislação vigente.</p> <p>O transporte regular das toras e lenha de árvores nativas licenciadas, até um consumidor/beneficiador cadastrado, somente deverá ser realizado pelo "sistema DOF" informatizado, com emissão de um Documento de Origem Florestal – DOF via internet e respectiva nota fiscal por carga.</p> <p>O proprietário deverá possuir cadastro técnico federal - CTF: - categoria: uso de recursos naturais - atividade: exploração econômica da madeira, lenha e subprodutos florestais.</p>
--	--

ANEXO I

Esta lista deve ser entregue no setor de protocolo junto com os demais documentos abaixo relacionados.

1. Requerimento preenchido conforme página inicial deste formulário.
2. Cópia do Cartão do CNPJ/CPF do proprietário, do empreendedor e do representante legal, quando houver.
3. Mapeamento: mapa, se existente, ou croqui de acesso a propriedade com localização da área de manejo proposta para supressão.
4. Fotografias ilustrativas da vegetação a ser manejada, quando possível.
5. Cópia da Certidão da Matrícula do imóvel, atualizada **em até 90 dias**, no Registro de Imóveis.
Observações:
Nos casos de Posse a Justo Título e Posse por Simples Ocupação, o requerente deverá apresentar como comprovante da posse do imóvel: Cópia do Certificado de Cadastro de Imóvel Rural – CCIR do INCRA e comprovante de pagamento do último ITR (ano anterior).
6. Proposta para delimitação da área de Reserva Legal, conforme legislação vigente.
OBSERVAÇÃO: MANUTENÇÃO DE, NO MÍNIMO, 20% DA ÁREA TOTAL DO IMÓVEL COMO ÁREA DE RESERVA LEGAL, ONDE NÃO É PERMITIDA A SUPRESSÃO DE VEGETAÇÃO NATIVA POR CORTE RASO E USO COM LAVOURAS ANUAIS, CONFORME LEGISLAÇÃO VIGENTE.

ATENÇÃO: O ÓRGÃO AMBIENTAL PODERÁ SOLICITAR ESTUDOS COMPLEMENTARES E DOCUMENTAÇÃO ADICIONAL QUANDO JULGAR NECESSÁRIO.