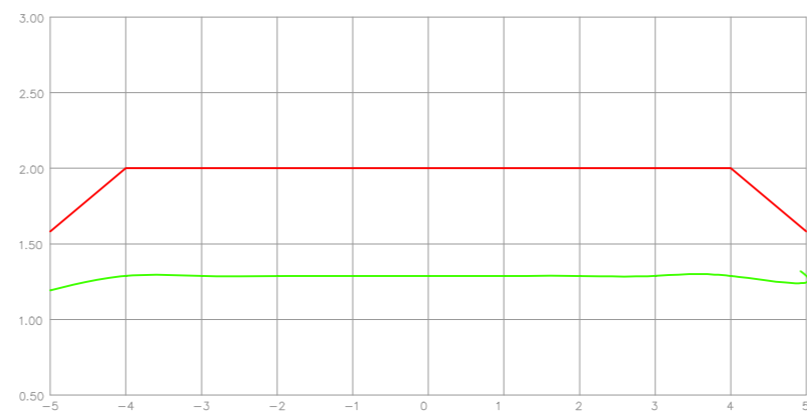
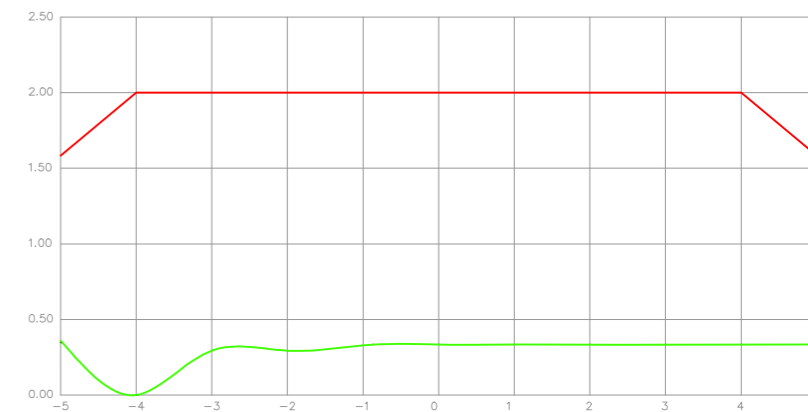


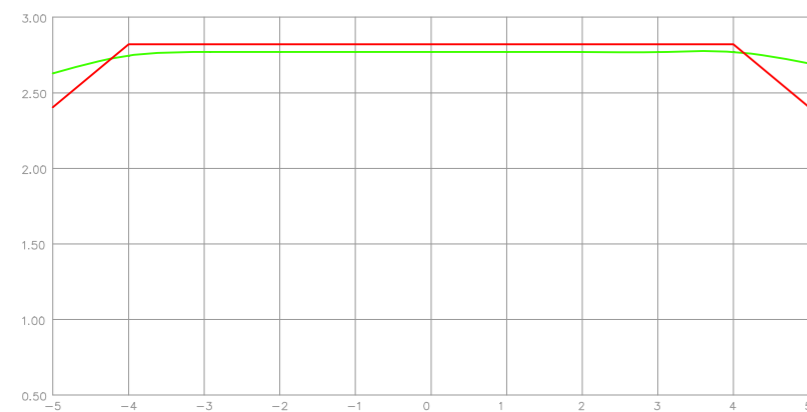
EST: Km 0+ 180.000
 ÁREA DE CORTE = 0,02m² VOLUME DE CORTE = 0,40m³
 ÁREA DE ATERRO = 1,19m² VOLUME DE ATERRO = 23,80m³



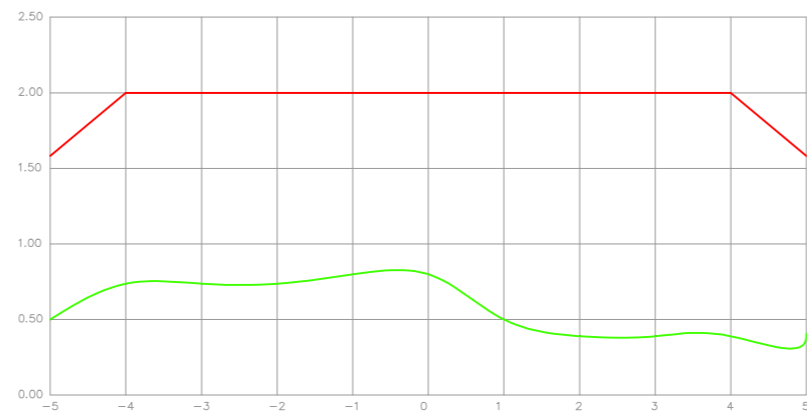
EST: Km 0+ 240.000
 ÁREA DE CORTE = 0,00m²
 ÁREA DE ATERRO = 6,77m² VOLUME DE ATERRO = 135,40m³



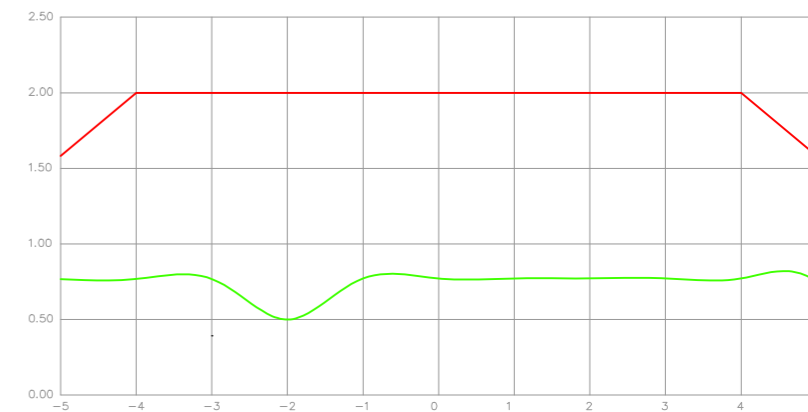
EST: Km 0+ 300.000
 ÁREA DE CORTE = 0,00m²
 ÁREA DE ATERRO = 18,82m² VOLUME DE ATERRO = 376,40m³



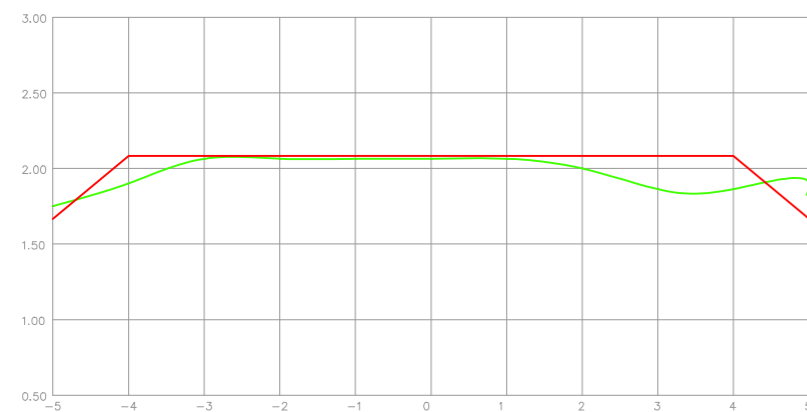
EST: Km 0+ 200.000
 ÁREA DE CORTE = 0,20m² VOLUME DE CORTE = 4,00m³
 ÁREA DE ATERRO = 0,44m² VOLUME DE ATERRO = 8,80m³



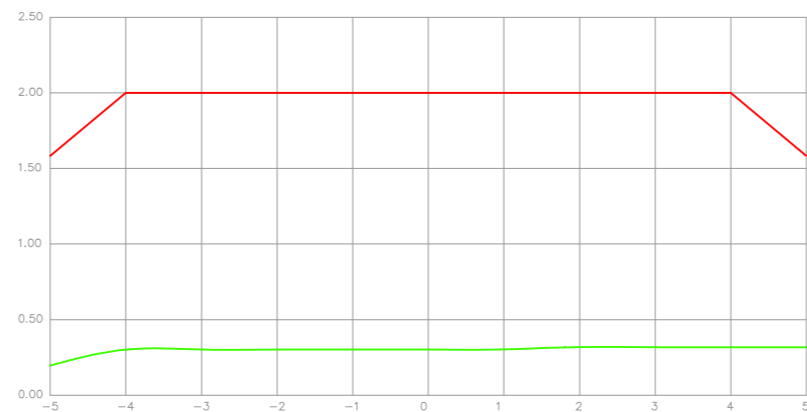
EST: Km 0+ 260.000
 ÁREA DE CORTE = 0,00m²
 ÁREA DE ATERRO = 15,68m² VOLUME DE ATERRO = 313,55m³



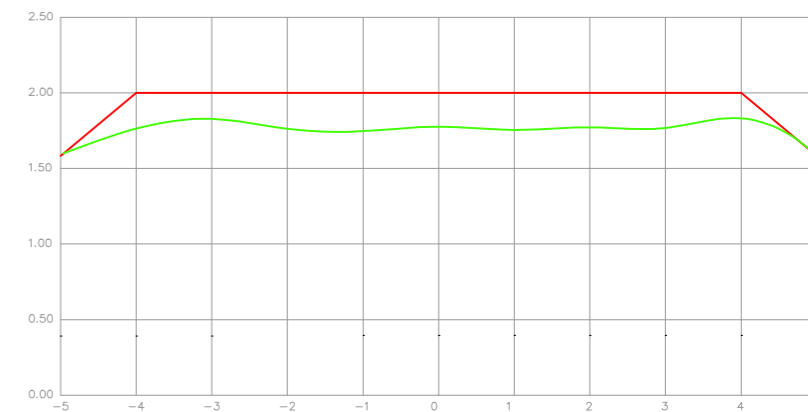
EST: Km 0+ 320.000
 ÁREA DE CORTE = 0,00m²
 ÁREA DE ATERRO = 13,42m² VOLUME DE ATERRO = 268,40m³



EST: Km 0+ 220.000
 ÁREA DE CORTE = 0,08m² VOLUME DE CORTE = 1,60m³
 ÁREA DE ATERRO = 0,70m² VOLUME DE ATERRO = 14,00m³





EST: Km 0+ 280.000
 ÁREA DE CORTE = 0,00m²
 ÁREA DE ATERRO = 19,35m² VOLUME DE ATERRO = 387,00m³



EST: Km 0+ 340.000
 ÁREA DE CORTE = 0,00m²
 ÁREA DE ATERRO = 2,63m² VOLUME DE ATERRO = 52,60m³

LEGENDA DA SEÇÃO

-  PLATAFORMA DO PROJETO
-  PERFIL DO TERRENO



PREFEITURA MUNICIPAL
 ARROIO DO MEIO/RS

ASSUNTO:
 PAVIMENTAÇÃO ASFÁLTICA
 PROJETO:
 SEÇÕES TRANSVERSAIS

PREFEITO MUNICIPAL

ALDIR DE BONA
 ENG. CIVIL - CREA RS 183518
 RESPONSÁVEL TÉCNICO

LOCAL:
 ESTRADA GERAL DE FORQUETA BAIXA

DATA:
 ABR/2015

ÁREA TOTAL:
 9.120,00 m²

ESCALA:
 1/100

FOLHA:
 26/32