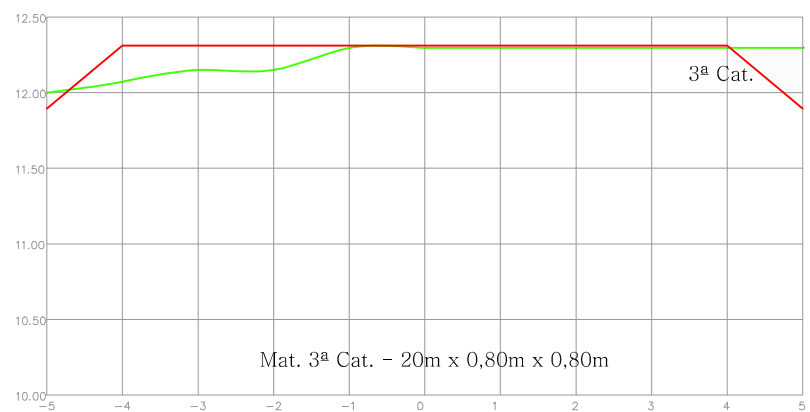
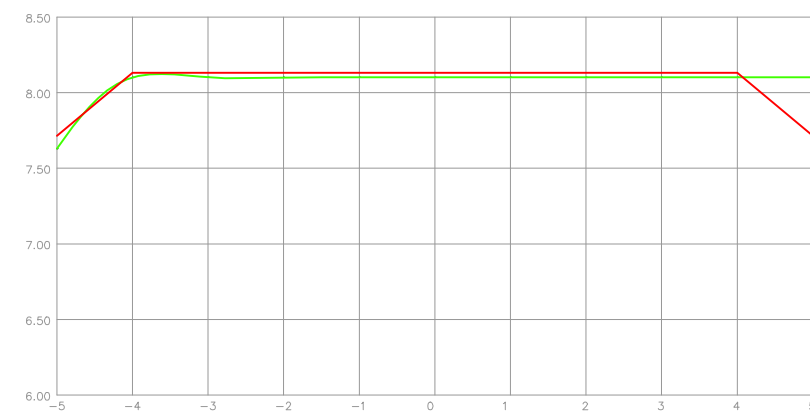


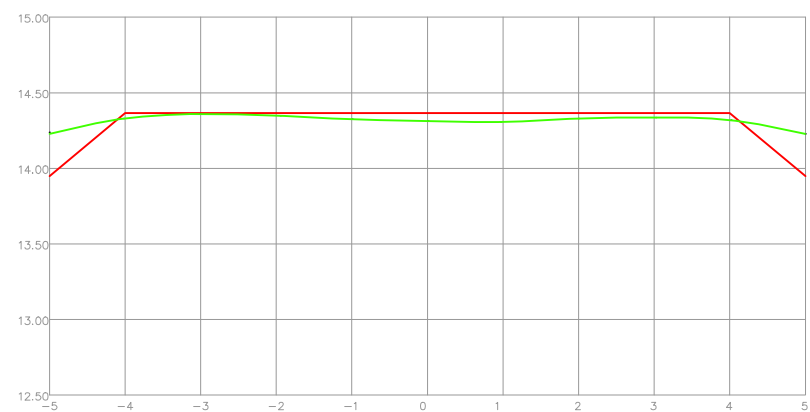
EST: Km 0+00.000  
 ÁREA DE CORTE = 0,25m<sup>2</sup> VOLUME DE CORTE = 2,50m<sup>3</sup>  
 ÁREA DE ATERRO = 0,19m<sup>2</sup> VOLUME DE ATERRO = 1,90m<sup>3</sup>



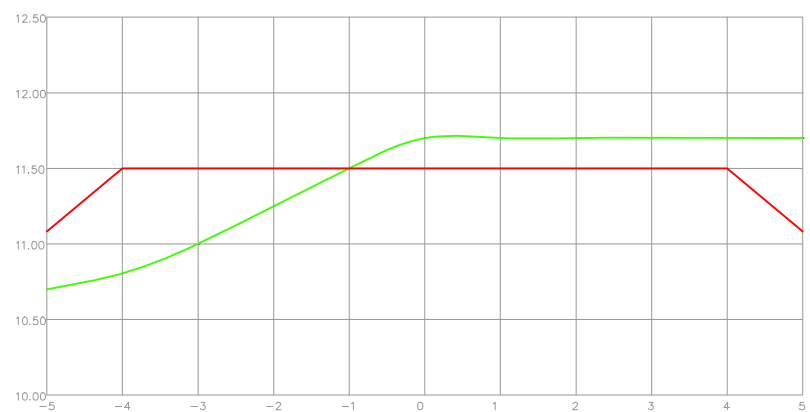
EST: Km 0+60.000  
 ÁREA DE CORTE = 0,21m<sup>2</sup> VOLUME DE CORTE = 4,20m<sup>3</sup>  
 ÁREA DE ATERRO = 0,59m<sup>2</sup> VOLUME DE ATERRO = 11,80m<sup>3</sup>



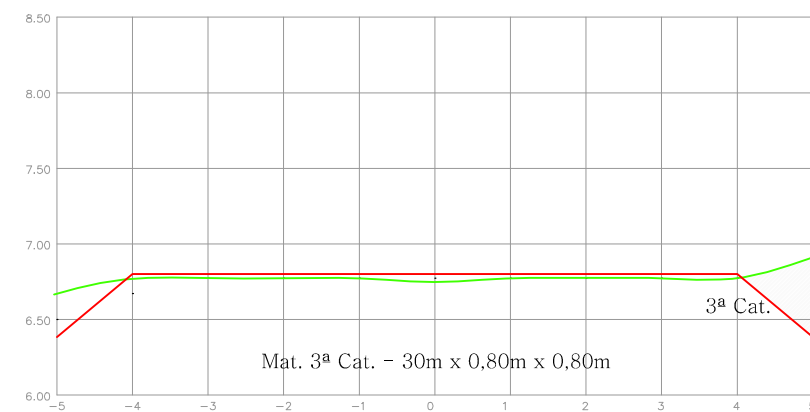
EST: Km 0+120.000  
 ÁREA DE CORTE = 0,18m<sup>2</sup> VOLUME DE CORTE = 3,60m<sup>3</sup>  
 ÁREA DE ATERRO = 0,23m<sup>2</sup> VOLUME DE ATERRO = 4,60m<sup>3</sup>



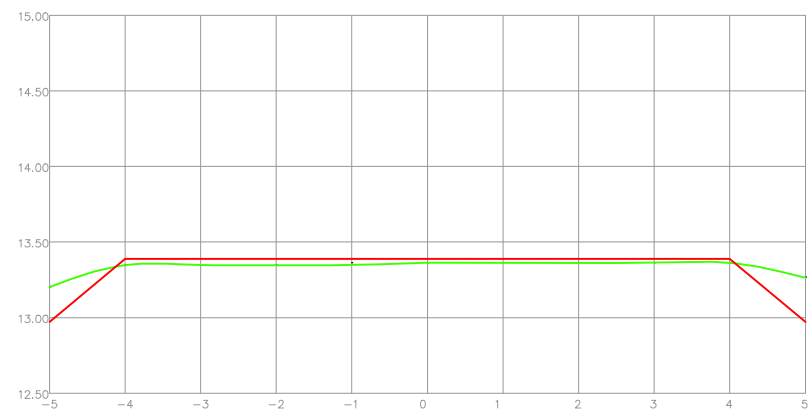
EST: Km 0+20.000  
 ÁREA DE CORTE = 0,24m<sup>2</sup> VOLUME DE CORTE = 4,80m<sup>3</sup>  
 ÁREA DE ATERRO = 0,27m<sup>2</sup> VOLUME DE ATERRO = 5,40m<sup>3</sup>



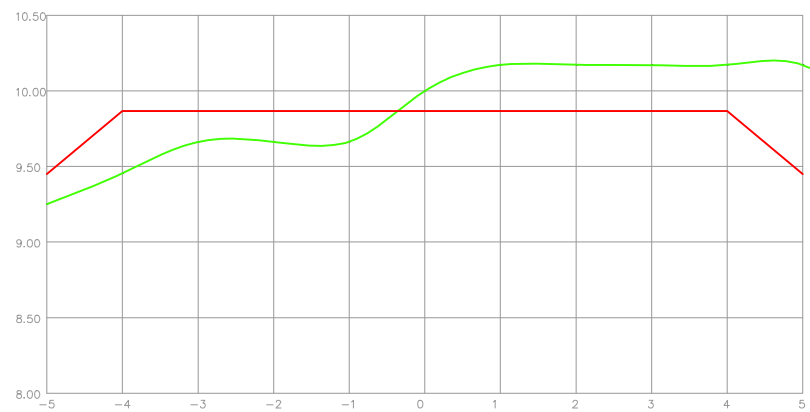
EST: Km 0+80.000  
 ÁREA DE CORTE = 1,31m<sup>2</sup> VOLUME DE CORTE = 26,20m<sup>3</sup>  
 ÁREA DE ATERRO = 1,63m<sup>2</sup> VOLUME DE ATERRO = 32,60m<sup>3</sup>



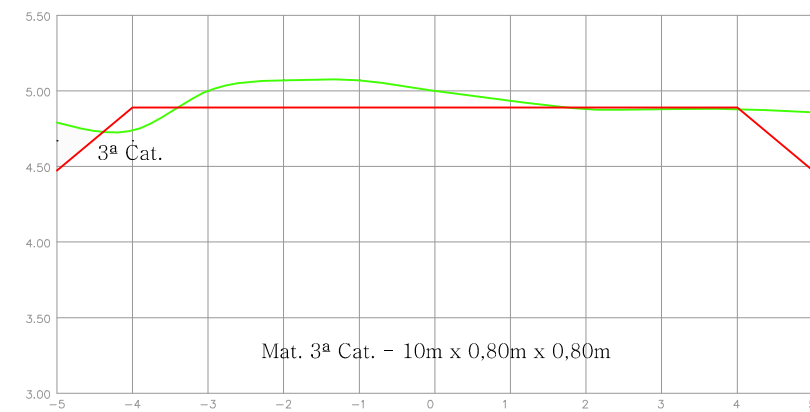
EST: Km 0+140.000  
 ÁREA DE CORTE = 0,38m<sup>2</sup> VOLUME DE CORTE = 7,60m<sup>3</sup>  
 ÁREA DE ATERRO = 0,30m<sup>2</sup> VOLUME DE ATERRO = 6,00m<sup>3</sup>



EST: Km 0+40.000  
 ÁREA DE CORTE = 0,24m<sup>2</sup> VOLUME DE CORTE = 4,80m<sup>3</sup>  
 ÁREA DE ATERRO = 0,25m<sup>2</sup> VOLUME DE ATERRO = 5,00m<sup>3</sup>





EST: Km 0+100.000  
 ÁREA DE CORTE = 1,66m<sup>2</sup> VOLUME DE CORTE = 33,20m<sup>3</sup>  
 ÁREA DE ATERRO = 1,09m<sup>2</sup> VOLUME DE ATERRO = 21,80m<sup>3</sup>



EST: Km 0+160.000  
 ÁREA DE CORTE = 0,81m<sup>2</sup> VOLUME DE CORTE = 16,20m<sup>3</sup>  
 ÁREA DE ATERRO = 0,14m<sup>2</sup> VOLUME DE ATERRO = 2,80m<sup>3</sup>

LEGENDA DA SEÇÃO

-  PLATAFORMA DO PROJETO
-  PERFIL DO TERRENO



PREFEITURA MUNICIPAL  
 ARROIO DO MEIO/RS

ASSUNTO:  
 PAVIMENTAÇÃO ASFÁLTICA  
 PROJETO:  
 SEÇÕES TRANSVERSAIS

PREFEITO MUNICIPAL: \_\_\_\_\_  
 ALDIR DE BONA  
 ENG. CIVIL - CREA RS 183518  
 RESPONSÁVEL TÉCNICO

LOCAL:  
 ESTRADA GERAL DE FORQUETA BAIXA

DATA:  
 ABR/2015

ÁREA TOTAL:  
 9.120,00 m<sup>2</sup>

ESCALA:  
 1/100

FOLHA:  
 25/32