 <p>PREFEITURA MUNICIPAL DE ARROIO DO MEIO</p>	<p>MANEJO DE ÁRVORES NATIVAS POR DANOS CONTINUADOS AO PATRIMÔNIO OU CAUSANDO RISCO DE ACIDENTES</p>	<p>DMA</p>
---	---	-------------------

REQUERIMENTO

À
 Prefeitura Municipal de Arroio do Meio
 DEPARTAMENTO DE MEIO AMBIENTE
 Rua Monsenhor Jacob Seger, 186, Bairro Centro
 Arroio do Meio – RS

O requerente, PROPRIETÁRIO DO IMÓVEL, abaixo identificado:

Nome Completo / Razão Social:	
CPF/CNPJ nº:	

Requer ALVARÁ DE LICENCIAMENTO DE SERVIÇOS FLORESTAIS para **MANEJO DE ÁRVORES NATIVAS POR DANOS CONTINUADOS AO PATRIMÔNIO OU CAUSANDO RISCO DE ACIDENTES** em área de sua propriedade, tendo como base os dados abaixo informados.


Declaro, para os devidos fins, que não possuo débitos oriundos de infrações ambientais e de reposição florestal junto aos órgãos ambientais competentes e que o manejo, caso aprovado, respeitará as condições estabelecidas no Alvará de Licenciamento de Serviços Florestais, conforme legislação vigente.

Nestes termos,
 Pede deferimento.

Arroio do Meio, _____ de _____ de _____

Assinatura do Proprietário ou Representante
 Legal do(s) proprietário(s) requerente(s) _____
 Nome Completo Legível _____
 CPF _____

Observação: Caso seja assinado por terceiros, este requerimento deverá ser acompanhado de Procuração Simples para esta finalidade.

 <p style="text-align: center;">PREFEITURA MUNICIPAL DE ARROIO DO MEIO</p>	MANEJO DE ÁRVORES NATIVAS POR DANOS CONTINUADOS AO PATRIMÔNIO OU CAUSANDO RISCO DE ACIDENTES	DMA
--	---	------------

ORIENTAÇÃO PARA O PREENCHIMENTO DESTE FORMULÁRIO:

- A) Todos os campos do formulário deverão ser preenchidos.
- B) Apresentar toda a documentação solicitada no Anexo I.
- C) O órgão Ambiental poderá solicitar estudos complementares e documentação adicional quando julgar necessário.

1. IDENTIFICAÇÃO DO PROPRIETÁRIO(S) DO IMÓVEL:

Nome Completo / Razão Social*:			
CPF/ CNPJ *nº:			
End.: Rua/Av *:			nº *:
Bairro *:	CEP *:	Município *:	
Telefone *:		FAX *:	
e-mail:			
End. p/ correspondência: Rua / Av *:			nº *:
Bairro *:	CEP *:	Município *:	
Contato - Nome *:		Cargo *:	
Telefone p/ contato*:		FAX:	
E-mail:			

2. REPRESENTANTE LEGAL (SE HOVER):

Nome Completo / Razão Social *:			
CPF *nº:			
End.: Rua/Av *:			nº *:
Bairro *:	CEP *:	Município *:	
Telefone *:	()	FAX *:	() e-mail:

3. IDENTIFICAÇÃO DA PROPRIEDADE:

3.1. Dados da propriedade (exceto quanto área pública ou servidão):

Nº da Matrícula no Cartório de Registro de Imóveis	
Área total registrada	
Distrito/ Localidade/ Linha ou Endereço	


3.2. Roteiro de acesso: percurso a partir da sede do município ou pontos de referência de fácil localização, com indicação das distâncias em quilômetros até o local.

--

3.3. Quanto às coordenadas geográficas:

As coordenadas geográficas deverão ser obtidas com Receptor GPS, com as seguintes configurações:
 Formato das coordenadas geográficas: **Graus, minutos e segundos**, no sistema geodésico (**DATUM**) **SAD-69**.
Exemplo de leitura:

Lat. (φ)	-	2	9	°	2	5	'	3	5	.	2	"
----------	---	---	---	---	---	---	---	---	---	---	---	---

 PREFEITURA MUNICIPAL DE ARROIO DO MEIO	MANEJO DE ÁRVORES NATIVAS POR DANOS CONTINUADOS AO PATRIMÔNIO OU CAUSANDO RISCO DE ACIDENTES	DMA
--	---	------------

Observação: As coordenadas deverão indicar um ponto localizado na entrada da propriedade e outro dentro da área de manejo (se for o caso).

Coordenadas geográficas (Lat/Long) no Sistema Geodésico, SAD-69 em graus, minutos e segundos (hddd°mm'ss.s")																								
Lat. (φ)	-			°			'			.		"	Long (λ)	-			°			'		.		"

4. DADOS DA VEGETAÇÃO A SER MANEJADA:

4.1. Levantamento Dendrométrico

Nº	Nome comum da espécie/ Nome científico	DAP (m)	Altura(m)	Fator forma	Volume de Toras (m³)	Volume de Lenha (m³)
1.						
2.						
3.						
4.						
5.						

4.2. Volume total:

Volume Total Calculado de TORAS		METRO(S) CÚBICO(S)
Volume Total Aproximado de LENHA		ESTÉREO(S)
Área total de manejo		M² OU HA

NOTA: ESTÉREO: medida de volume para lenha, equivalente a um metro cúbico (em pilha).

4.3. Quanto à existência de licenciamento florestal na propriedade -

<input checked="" type="checkbox"/>	Primeiro licenciamento florestal na propriedade
<input type="checkbox"/>	Já realizou outro licenciamento florestal na propriedade


4.4. Característica(s) da(s) árvore(s) - MARCAR com (X)::

<input type="checkbox"/>	Ocorrência isolada
<input type="checkbox"/>	Bom estado fitossanitário
<input type="checkbox"/>	Danificada(s) ou derrubada(s) por fenômenos naturais
<input type="checkbox"/>	Desvitalizada(s)
<input type="checkbox"/>	Risco de queda com danos ao patrimônio e à integridade física de transeuntes
<input type="checkbox"/>	Causando danos continuados ao patrimônio
<input type="checkbox"/>	Situada(s) em área considerada de preservação permanente, associada a curso d'água ou banhado
<input type="checkbox"/>	Situada(s) em área pública
<input type="checkbox"/>	Outras: especificar

NOTA: AS MEDIDAS DE COMPENSAÇÃO AMBIENTAL FICARÃO À CRITÉRIO DO ÓRGÃO LICENCIADOR

5. QUANTO AO DESTINO DA MATÉRIA-PRIMA FLORESTAL (LENHA) - MARCAR COM (X):


<input checked="" type="checkbox"/>	Consumo próprio na propriedade ou posse.
<input type="checkbox"/>	Transporte para um destinatário cadastrado.
	Nesse caso, após o corte, deverá ser informado volume total de lenha gerado, para homologação do autex no sistema DOF, por parte do órgão licenciador, conforme legislação vigente
	O transporte regular das toras e lenha de árvores nativas licenciadas, até um consumidor/beneficiário cadastrado, somente deverá ser realizado pelo "sistema dof" informatizado, com emissão de um documento de origem florestal – DOF via internet e respectiva nota fiscal por carga.

 <p style="text-align: center;">PREFEITURA MUNICIPAL DE ARROIO DO MEIO</p>	MANEJO DE ÁRVORES NATIVAS POR DANOS CONTINUADOS AO PATRIMÔNIO OU CAUSANDO RISCO DE ACIDENTES	DMA
--	---	------------

	<p>O proprietário deverá possuir cadastro técnico federal - CTF:</p> <ul style="list-style-type: none"> - categoria: uso de recursos naturais - atividade: exploração econômica da madeira, lenha e subprodutos florestais
--	--

6. IDENTIFICAÇÃO DO RESPONSÁVEL TÉCNICO (obrigatório quando o volume for superior a 50 m3 de toras por propriedade, independente do volume de lenha, ou quando se tratar de espécies nativas ameaçadas de extinção).

Nome Completo:			
CPF nº		Nº Registro Profissional :	
Profissão:		ART de projeto e execução nº:	
Endereço:			nº :
Bairro:	CEP *:	Município *:	
Telefone: ()	Fax: ()	Telefone Celular: ()	
e-mail:			
Nome da empresa:			
CNPJ		Nº Registro da Empresa:	
Data:			
Assinatura do responsável técnico			

 <p>PREFEITURA MUNICIPAL DE ARROIO DO MEIO</p>	<p>MANEJO DE ÁRVORES NATIVAS POR DANOS CONTINUADOS AO PATRIMÔNIO OU CAUSANDO RISCO DE ACIDENTES</p>	<p>DMA</p>
---	---	------------

ANEXO I

Esta folha deve ser entregue no setor de protocolo junto com os demais documentos abaixo listados.

1. Requerimento preenchido conforme página inicial deste formulário.
2. Cópia do Cartão do CNPJ/CPF do proprietário, do empreendedor e do representante legal, quando houver.
3. Laudo Técnico situação atual, com parecer conclusivo sobre o manejo proposto e sua justificativa e medidas compensatórias ou mitigadoras, **com data e assinatura do profissional responsável pela ART.**
Anotação de Responsabilidade Técnica – ART de profissional habilitado de elaboração do Laudo Técnico e assistência técnica para o manejo, incluindo a reposição florestal obrigatória.
4. Mapeamento: mapa, se existente, ou croqui de acesso a propriedade com localização das árvores a serem manejadas (com coordenadas e com DATUM – SAD 69), com data e assinatura do profissional responsável pela ART.
5. Fotografias ilustrativas da vegetação a ser manejada, quando possível.
6. Cópia da Certidão da Matrícula do imóvel, atualizada **em até 90 dias**, no Registro de Imóveis.
Observações:
Nos casos de Posse a Justo Título e Posse por Simples Ocupação, o requerente deverá apresentar como comprovante da posse do imóvel: Cópia do Certificado de Cadastro de Imóvel Rural – CCIR do INCRA e comprovante de pagamento do último ITR (ano anterior).
7. Medidas de compensação ambiental propostas - Reposição Florestal Obrigatória
 - Projeto de para áreas superiores a 25 ha.
 - Reposição Florestal em outra propriedade/local (anexar termo de compromisso de reposição florestal e respectivo croqui de acesso).
Observação: os projetos de reposição florestal obrigatória deverão ser apresentados, com indicação do local dos plantios, coordenadas geográficas, cronograma dos tratos silviculturais até o quarto ano e de monitoramento, com ART de profissional habilitado.

ATENÇÃO: O ÓRGÃO AMBIENTAL PODERÁ SOLICITAR ESTUDOS COMPLEMENTARES E DOCUMENTAÇÃO ADICIONAL QUANDO JULGAR NECESSÁRIO.