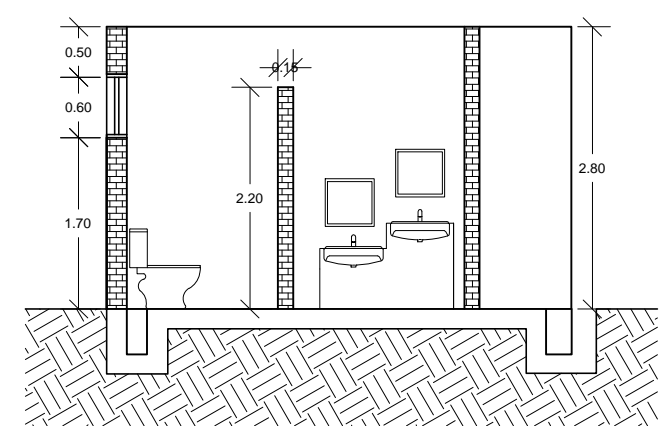
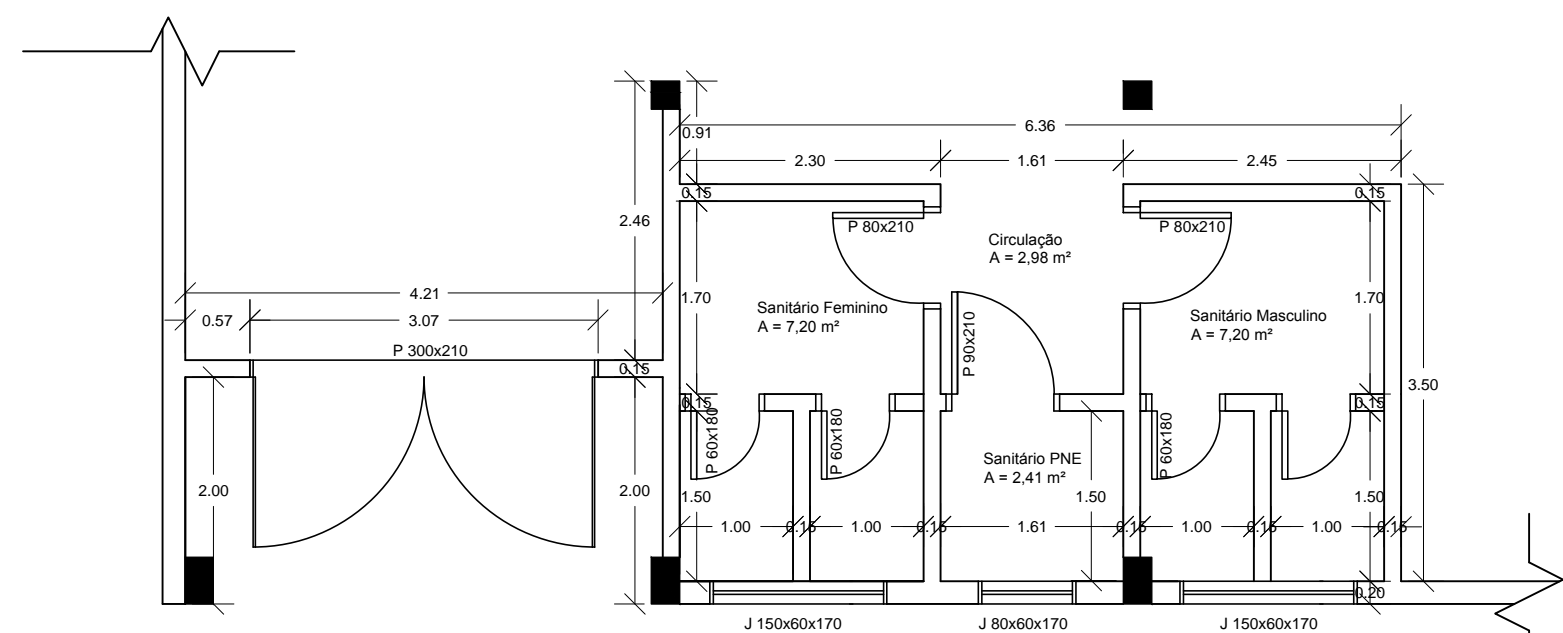


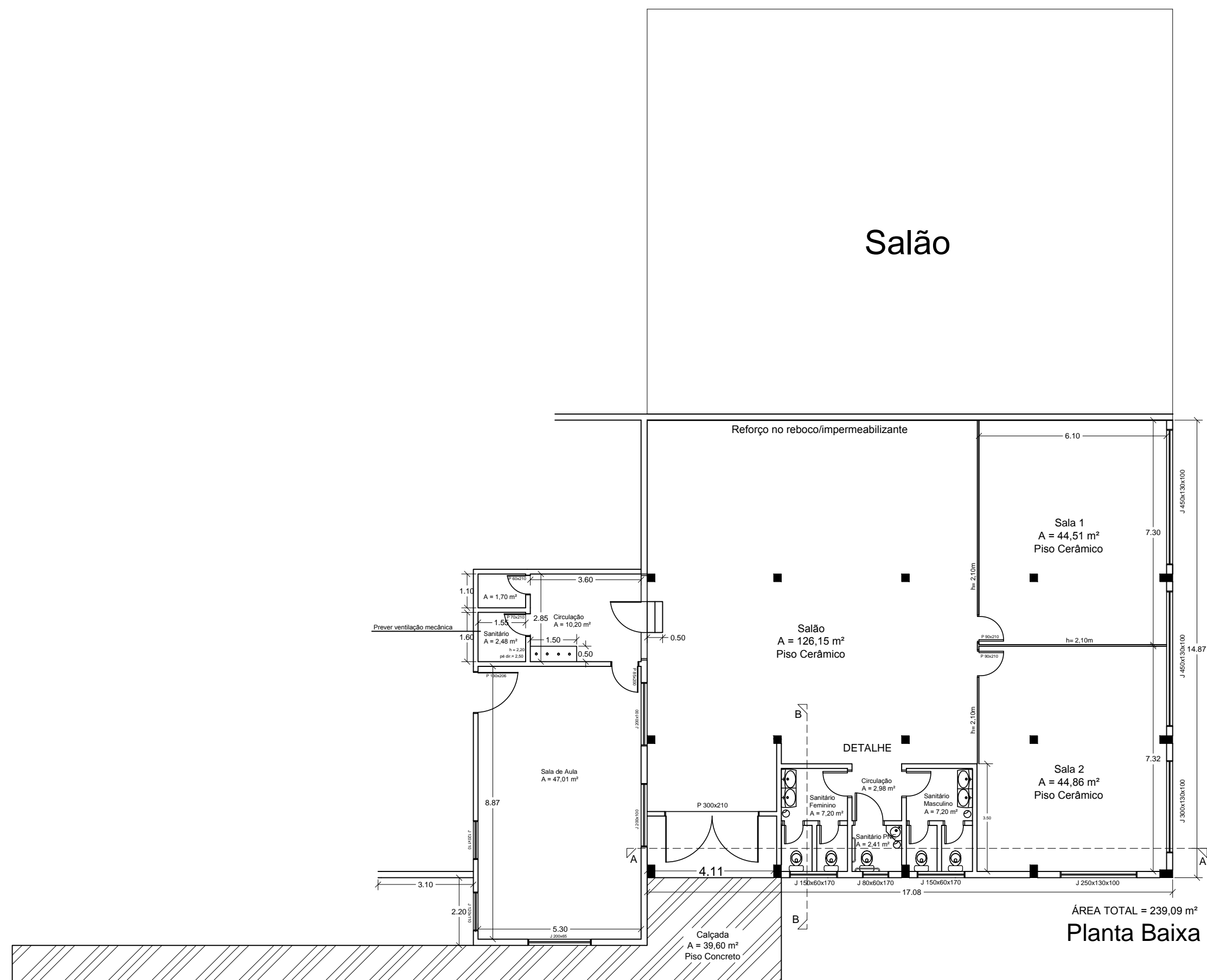
Corte AA



Corte BB

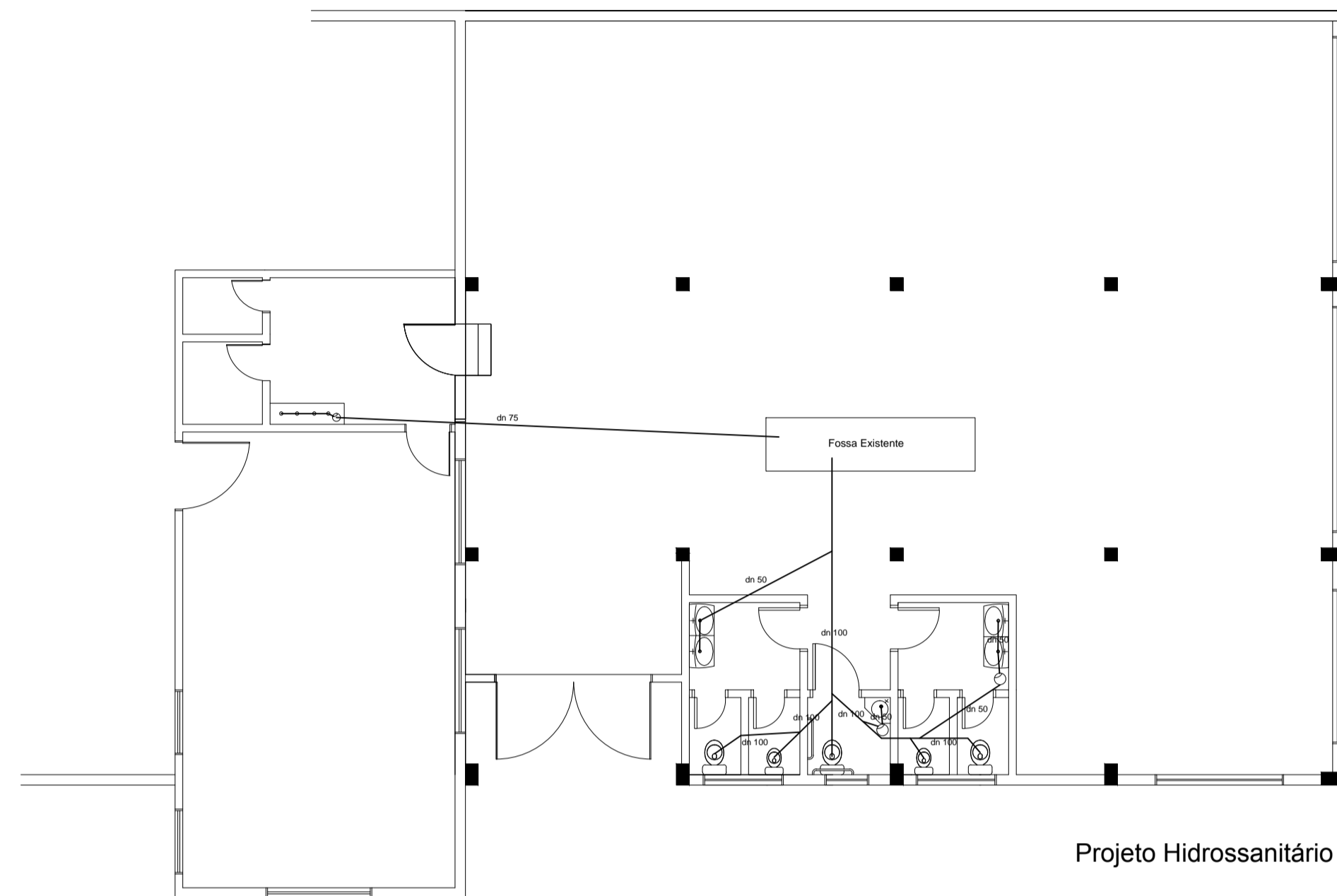


DETALHE - Planta Baixa

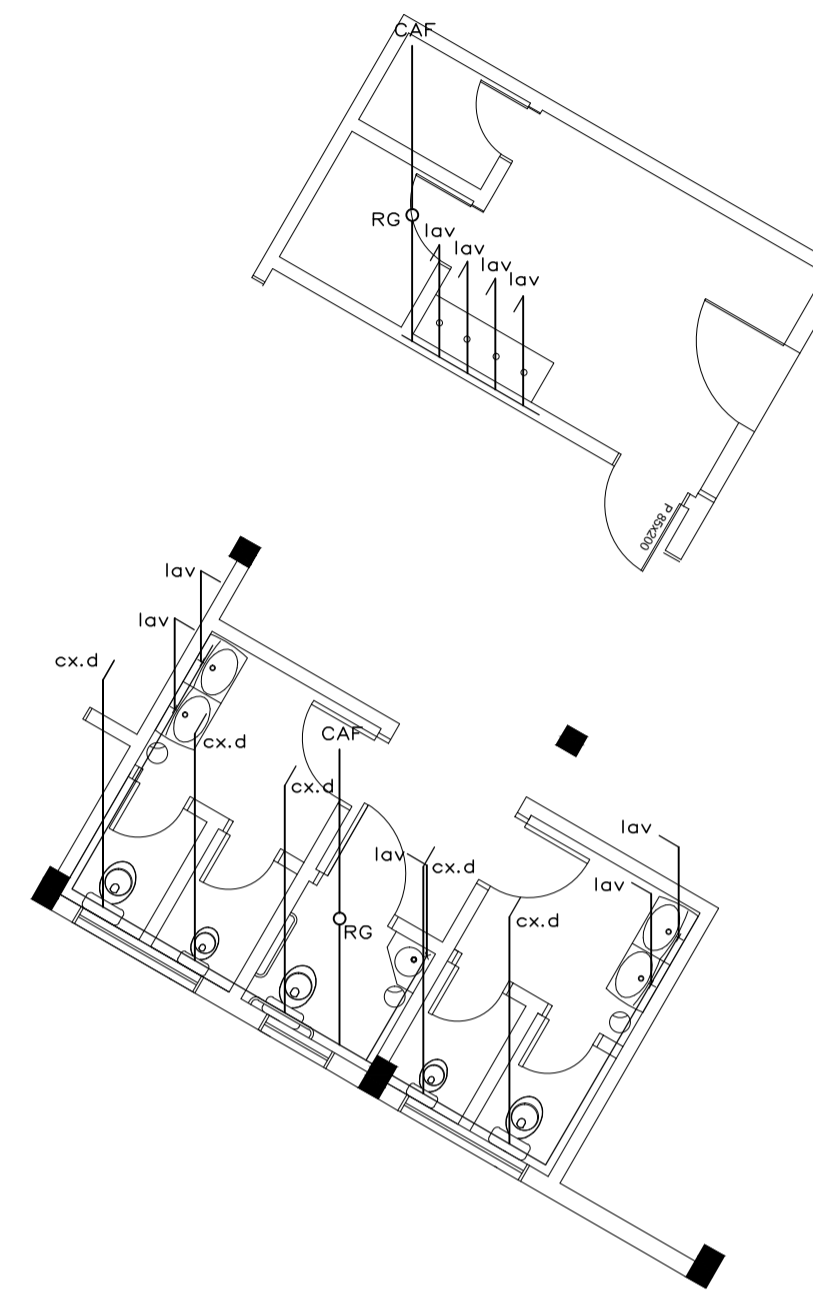


ÁREA TOTAL = 239,09 m²
Planta Baixa

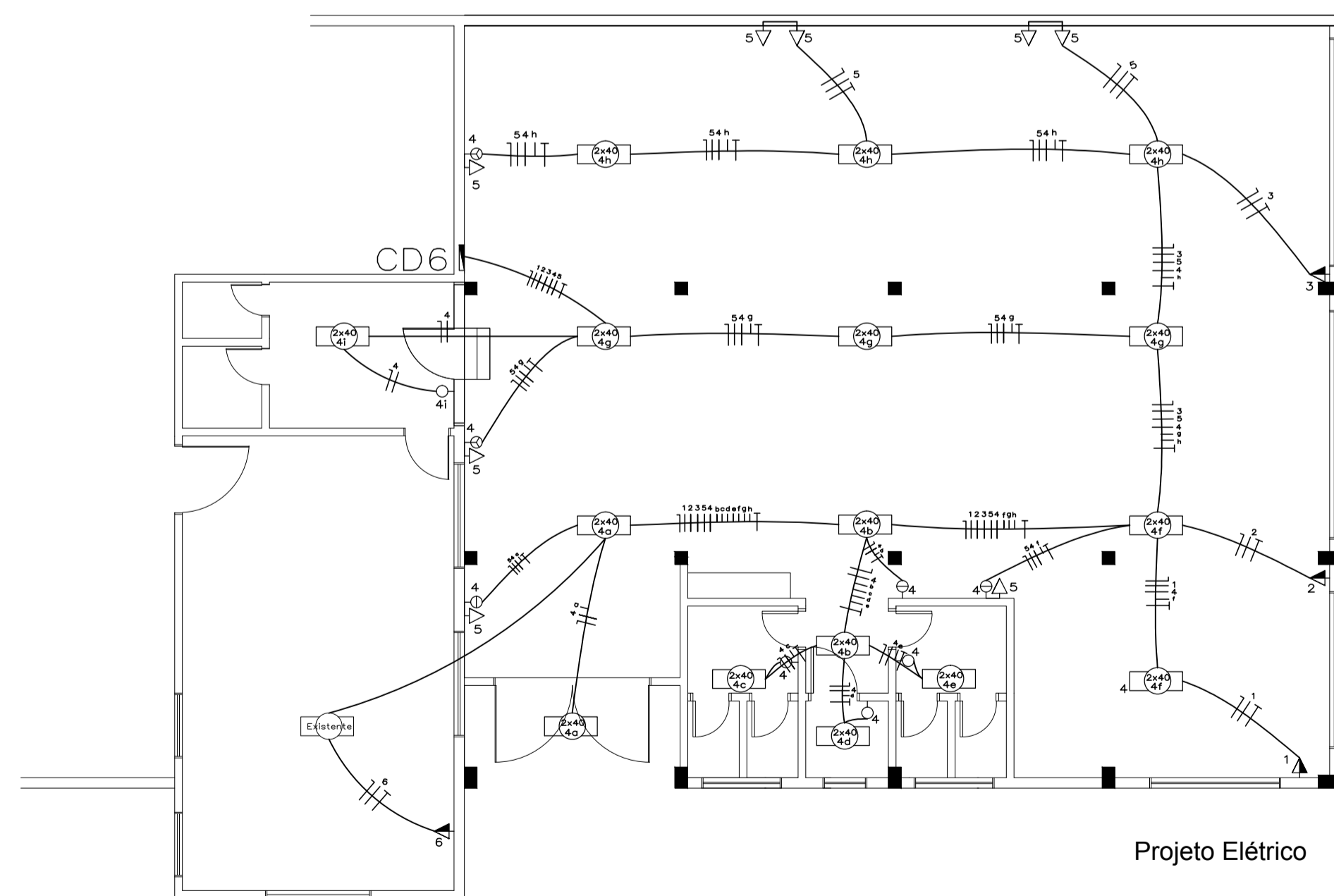
	PREFEITURA MUNICIPAL ARROIO DO MEIO / RS.		Data: 11/2015
	ADMINISTRAÇÃO : 2013 – 2016		
RUA MONSENHOR JACOB SEGER – 186 – FONE 051-3716-1166 ARROIO DO MEIO – RS.			Área: 239,09 m²
Prancha: Planta Baixa e Cortes		Proprietário: Sidnei Eckert Prefeito Municipal CPF: 500.866.260-00	Desenho: Patricia
Responsável do Projeto:		Nome – Endereço: Salão Esc. Barra do Forqueta Bairro Barra do Forqueta Município de Arroio do Meio/RS	Prancha: 01/02
Responsável da Execução:			



Projeto Hidrossanitário



Estereogramas



Projeto Elétrico

QUADRO DE CARGA					
CIRC.	P.LUZ	TOMADA	DISJ. (A)	FLAÇÃO (mm ²)	S.TOTAL(W)
1	1.500	20	4,0 mm	1.500	1.500
2	1.500	20	4,0 mm	1.500	1.500
3	1.500	20	4,0 mm	1.500	1.500
4	16x80	12	1,5 mm	1.280	
5	8x100	20	2,5 mm	800	
6	1.500	20	4,0 mm	1.500	1.500
TOTAL =					8.080

LEGENDA	
	ponto de luz no teto
	espera ar condicionado
	tomada
	interruptor simples
	interruptor duplo
	interruptor triplo
	CD
	neuro, fase e retorno



PREFEITURA MUNICIPAL
ARROIO DO MEIO / RS.

ADMINISTRAÇÃO :
2013 – 2016

RUA MONSENHOR JACOB SEGER – 186 – FONE 051-3716-1166
ARROIO DO MEIO – RS.

Francha: Projeto Elétrico, Hidrossanitário e Estereogramas		Data: 11/2015
Responsável do Projeto:	Proprietário: Sidnei Eckert Prefeito Municipal CPF: 500.866.260-00	Escala:
Responsável da Execução:	Nome – Endereço: Salão Esc. Barra do Forqueta Bairro Barra do Forqueta Município de Arroio do Meio/RS	Área: 239,09 m ²
		Desenho: Patricia Francha: 02/02